

**PROGRAM ROZVOJA  
OBCE HOŠŤOVCE 2023 - 2030**

## Formulár č. Ú 7 Titulná strana

|                                    |   |
|------------------------------------|---|
| <b>Názov:</b>                      | Program hospodárskeho rozvoja a sociálneho rozvoja obce Host'ovce na roky 2023 – 2027 |
| <b>Územné vymedzenie:</b>          | Košický kraj, okres Košice - okolie   |
| <b>Územný plán obce schválený:</b> | Nie   |
| <b>Dátum schválenia:</b>           | 10. 03. 2023  |
| <b>Dátum platnosti:</b>            | 25. 03. 2023  |
| <b>Verzia:</b>                     | 1.0   |
| <b>Publikovaný verejne:</b>        | 26. 03. 2023  |

## Tabuľka č. 1 – Základné informácie o obci

| Základné údaje                     |   |
|------------------------------------|---|
| <b>Kraj</b>                        | Košický   |
| <b>Okres</b>                       | Košice - okolie   |
| <b>Obec</b>                        | Host'ovce   |
| <b>Prvá písomná zmienka</b>        | 1263  |
| <b>Nadmorská výška</b>             | 171 m. n m.   |
| <b>Rozloha</b>                     | 482 ha  |
| <b>Počet obyvateľov</b>            | 193   |
| <b>Hustota obyvateľstva</b>        | 30,3 obyv./km <sup>2</sup>  |
| <b>PSČ</b>                         | 044 02  |
| <b>Štatistická územná jednotka</b> | 518107  |
| <b>Adresa obecného úradu</b>       | Host'ovce, Host'ovce 101, 044 02 Turňa nad Bodvou                     |
| <b>Telefón</b>                     | 421907471691  |
| <b>E-mail</b>                      | <a href="mailto:Hostovce1263@gmail.com">Hostovce1263@gmail.com</a>    |
| <b>Web</b>                         | <a href="http://www.obec-hostovce.sk">http://www.obec-hostovce.sk</a> |
| <b>IČO</b>                         | 00690252  |
| <b>DIČ</b>                         | 2020751513  |

Zdroj: Obecný úrad Host'ovce, ŠÚ SR

## Obsah

|       |  |    |
|-------|--|----|
| 1.    | Úvod .....   | 5  |
| 1.1.  | Zámer spracovania Programu hospodárskeho rozvoja a sociálneho rozvoja obce .....                                     | 5  |
| 1.2.  | Harmonogram spracovania Programu hospodárskeho rozvoja a sociálneho rozvoja obce .....                               | 6  |
| 1.3.  | Metódy zapojenia verejnosti do prípravy Programu hospodárskeho rozvoja a sociálneho rozvoja obce.....                | 7  |
| 1.4.  | Východiskové a koncepcné dokumenty .....   | 8  |
| 2.    | Základná charakteristika obce.....   | 11 |
| 2.1.  | História obce.....   | 12 |
| 2.2.  | Prírodné podmienky .....   | 12 |
| 2.3.  | Ľudské zdroje.....   | 15 |
| 2.4.  | Vzdelávanie a štruktúra školských zariadení .....  | 19 |
| 2.5.  | Ekonomické zdroje .....  | 21 |
| 2.6.  | Materiálne a fyzické zdroje.....   | 22 |
| 2.7.  | Technická infraštruktúra .....   | 25 |
| 2.8.  | Životné prostredie .....   | 27 |
| 2.9.  | Samospráva.....  | 27 |
| 2.10. | Rozpočet obce.....   | 28 |
| 2.11. | Analýza externého prostredia.....  | 29 |
| 2.12. | STEEP Analýza .....  | 31 |
| 2.13. | SWOT Analýza.....  | 32 |
| 3.    | Strategická časť.....  | 36 |
| 3.1.  | Vízia obce .....   | 36 |
| 3.2.  | Formulácia a návrh stratégie .....   | 37 |
| 4.    | Programová časť .....  | 43 |
| 4.1.  | Opatrenia a projekty.....  | 43 |
| 4.2.  | Súbor ukazovateľov výsledkov a dopadov .....   | 45 |
| 5.    | Realizačná časť .....  | 52 |
| 5.1.  | Inštitucionálne a organizačné zabezpečenie realizácie Programu hospodárskeho rozvoja a sociálneho rozvoja obce ..... | 52 |
| 5.2.  | System hodnotenia a monitorovania Programu hospodárskeho a sociálneho rozvoja obce ...                               | 53 |
| 5.3.  | Akčný plán.....  | 54 |
| 6.    | Finančná časť .....  | 57 |
| 6.1.  | Indikatívny finančný plán počas celej realizácie Programu hospodárskeho rozvoja a sociálneho rozvoja obce.....       | 57 |
| 6.2.  | Viac zdrojové financovanie jednotlivých projektov.....   | 58 |

|   |    |
|---|----|
| 6.3. Systém hodnotenia a zaraďovania projektov do financovania .....                    | 60 |
| 7. Záver.....   | 62 |
| Povinné prílohy Programu hospodárskeho rozvoja a sociálneho rozvoja obce Host'ovce..... | 63 |
| Príloha č. 1 .....  | 63 |
| Príloha č. 2 .....  | 64 |
| Príloha č. 3 .....  | 65 |
| Príloha č. 4 .....  | 66 |
| Príloha č. 5 .....  | 67 |
| Príloha č. 6 .....  | 68 |

# 1. Úvod

Program rozvoja obce (ďalej len PRO) je jedným zo základných rozvojových dokumentov obce. Spracováva sa v súlade so zákonom č. 539/2008 Z.z. zo dňa 4.11.2008 v znení Zák. č. 309/2014 Z.z., 378/2016 Z.z., 313/2018 Z.z., 221/2019 Z.z.. Metodika a inštitucionálny rámec tvorby verejných stratégií schváleného uznesením vlády SR č. 197/2017 z 26. apríla 2017

## 1.1. Zámer spracovania Programu hospodárskeho rozvoja a sociálneho rozvoja obce

Program rozvoja obce Host'ovce bol spracovaný ako strategický dokument pre rozvoj a riadenie obce, ktorý je nositeľom rozvojovej politiky obce, predstáv jej vedenia a obyvateľov o smerovaní rozvoja obce. Spracovaním PRO dáva obec najavo svoj záujem o svoju budúcnosť ako aj budúcnosť svojich obyvateľov, pričom v podobe dokumentu PRO získava obec nástroj na aktívne riadenie rozvoja. Spracovaný PRO je jedným zo základných princípov politiky Európskej únie – princíp programovania. Program hospodárskeho rozvoja a sociálneho rozvoja obce oprávňuje obec uchádzať sa o finančnú podporu na realizáciu projektov zo štrukturálnych fondov Európskej únie.

### Formulár č. Ú 1 – Zámer spracovania Programu hospodárskeho rozvoja a sociálneho rozvoja

| <b>Zámer spracovania Programu rozvoja obce</b> |  |
|--|--|
| <b>Názov dokumentu</b>                         | Program rozvoja obce Host'ovce na roky 2023 – 2030   |
| <b>Forma spracovania</b>                       | Pracovníkmi samosprávy<br>Externí odborníci – spolupráca   |
| <b>Riadenie procesu spracovania</b>            | Pracovné skupiny zložené z vedenia obce, zamestnancov OcÚ, poslancov OZ a komisií.<br>Zapojenie verejnosti a komunikácia s verejnosťou prebiehala prostredníctvom dotazníkového prieskumu, informácie boli umiestňované na webovom sídle obce, boli predkladané na zasadnutiach obecného zastupiteľstva. |
| <b>Obdobie spracovania</b>                     | PRO bol spracovaný v období október - december 2022  |

|                                 |   |
|---------------------------------|---|
|                                 | Harmonogram spracovania je uvedený v nasledujúcej tabuľke.  |
| <b>Financovanie spracovania</b> | Náklady spojené so spracovaním Programu hospodárskeho rozvoja a sociálneho rozvoja obce hradila obec z vlastných nákladov, z rozpočtu obce. |

## 1.2. Harmonogram spracovania Programu hospodárskeho rozvoja a sociálneho rozvoja obce

Harmonogram spracovania PRO bol vypracovaný na základe zákona č. 539/2008 Z.z. o podpore regionálneho rozvoja v znení zákona č. 309/2014 Z.z., ktorý definuje Program hospodárskeho rozvoja a sociálneho rozvoja obce ako strednodobý programový dokument, ktorý obsahuje analýzu hospodárskeho a sociálneho rozvoja obce, hlavné smery jej vývoja, stanovenie cieľov, úloh vo všetkých oblastiach života obce. Harmonogram spracovania Programu rozvoja obce bol odhadnutý na 3 mesiace. Nasledujúca tabuľka predstavuje stručný harmonogram spracovania podľa jednotlivých častí PRO.

### Formulár č. Ú 3 – Harmonogram spracovania PRO

| Termín           | október | november | december |
|------------------|---------|----------|----------|
| Úvod             |         |          |          |
| Analytická časť  |         |          |          |
| Strategická časť |         |          |          |
| Programová časť  |         |          |          |
| Realizačná časť  |         |          |          |
| Finančná časť    |         |          |          |
| Záver            |         |          |          |

Prvým krokom harmonogramu spracovania PRO bolo zostavenie a schválenie zámeru Programu hospodárskeho rozvoja a sociálneho rozvoja obce Host'ovce obecným zastupiteľstvom. V rámci úvodných príprav bolo iniciované zriadenie riadiacej a pracovnej skupiny. Nasledujúcim krokom bolo zverejnenie informácie o spracovaní programu hospodárskeho rozvoja a sociálneho rozvoja obce a dotazníka pre občanov v rámci informovanosti verejnosti. Analýza vnútorného a vonkajšieho prostredia a získanie podkladov pre analytickú časť bola ďalším krokom. Spracovanie východísk pre strategickú časť a vypracovanie strategickej vízie a formulácia strategických cieľov a opatrení vyústilo do návrhu aktivít a prípravy projektov. Vypracovanie akčného plánu, systému monitorovania, hodnotenia a aktualizácie programu hospodárskeho

rozvoja a sociálneho rozvoja obce je výstupom strategickej a programovej časti. Finančný rámec pre realizáciu a výber projektov v súlade s finančno-ekonomickými možnosťami predstavuje finančnú časť spracovania Programu rozvoja obce.

### 1.3. Metódy zapojenia verejnosti do prípravy Programu hospodárskeho rozvoja a sociálneho rozvoja obce

Od prvého kroku prípravy spracovania dokumentu bola verejnosť obce zapojená do tohto procesu. Na internetovej stránke obce bol zverejnený Dotazník pre prípravu Programu hospodárskeho rozvoja a sociálneho rozvoja obce Host'ovce, obyvatelia obce boli informovaný prostredníctvom internetovej stránky obce o stave spracovania. Prostredníctvom dotazníkového prieskumu sa osobne podieľali na stanovení hlavných cieľov a úloh pre predstaviteľov obce a o smerovaní rozvoja obce.

#### Formulár č. Ú 7 – Metódy zapojenia verejnosti do prípravy PRO

| Metóda  | Informovani e verejnosti | Získavani e názorov verejnosti | Zohľadnenie názorov verejnosti |
|---|--------------------------|--------------------------------|--------------------------------|
| <b>Tlačené materiály</b>                      |                          |                                |                                |
| Verejné informačné tabule                     | áno                      |                                |                                |
| Informačné formuláre, tabuľky údajov          | áno                      |                                |                                |
| Internetové stránky                           | áno                      |                                |                                |
| <b>Využitie existujúcich médií</b>            |                          |                                |                                |
| Zverejňovanie informácií v miestnej tlači     | áno                      |                                |                                |
| <b>Stretnutia</b>                             |                          |                                |                                |
| Stretnutia s kľúčovými ľuďmi/skupinami        | áno                      | áno                            | áno                            |
| Návšteva v dotknutom území                    | áno                      | áno                            | áno                            |
| Využitie miestnych ľudí na získavanie názorov | áno                      | áno                            | áno                            |
| <b>Rozhovory a prieskumy</b>                  |                          |                                |                                |
| Dotazník pre záujmové skupiny                 | áno                      | áno                            |                                |
| Dotazník pre širokú verejnosť                 | áno                      | áno                            |                                |
| <b>Poradné skupiny</b>                        |                          |                                |                                |
| Miestne poradné skupiny                       | áno                      | áno                            | áno                            |

## 1.4. Východiskové a koncepcné dokumenty

Podpora regionálneho rozvoja sa uskutočňuje v súlade s programovaním na:

### Miestnej úrovni

- Program hospodárskeho a sociálneho rozvoja obce
- Rozpočet obce
- Program odpadového hospodárstva

### Národnej úrovni


- Partnerská dohoda – definuje stratégiu a priority pre efektívne a účinné využívanie fondov EÚ. Jedná sa o základný národný dokument, ktorý zastrešuje všetky Operačné programy SR pre programovacie obdobie 2014-2020.
- Pozičný dokument Európskej komisie k Partnerskej dohode a programom SR na roky 2014 – 2020 – identifikuje z pohľadu Európskej komisie hlavné rozvojové potreby s možnosťou financovania opatrení v rámci fondov Spoločného strategického rámca EÚ v podmienkach SR.
- Stratégia financovania Európskych štrukturálnych a investičných fondov pre programovacie obdobie 2014 – 2020.
- Integrovaný regionálny operačný program (IROP).
- Národná stratégia regionálneho rozvoja SR (NSRR) na roky 2020 – 2030
- PHSR Košického samosprávneho kraja 2016-2022

### Nadnárodnej úrovni

- Agenda 2030
- Spoločný strategický rámec Európskej komisie
- Nariadenia Európskej komisie
- Vízia a stratégia rozvoja Slovenska do roku 2030
- Národný (regionálny) rozvojový plán – hlavný dokument pre vyjednanie podpory zo Štrukturálnych fondov Európskej únie.
- Sektorové operačné programy – taktické dokumenty vytvorené na úrovni ministerstiev, ktoré rozpracovali problémové celky, pre ktoré bude žiadané spolufinancovanie z EÚ.
- Regionálne operačné programy.

Všetky strategické dokumenty sú spracované vo vzájomnej nadväznosti a postupnosti. Obec Host'ovce má pri naplňaní svojich cieľov a priorít hospodárskeho a sociálneho rozvoja možnosti využívať nasledujúce operačné programy a ostatné dotačné schémy:





**ANALYTICKÁ ČASŤ**

**PROGRAMU ROZVOJA OBCE  
HOSTOVCE**

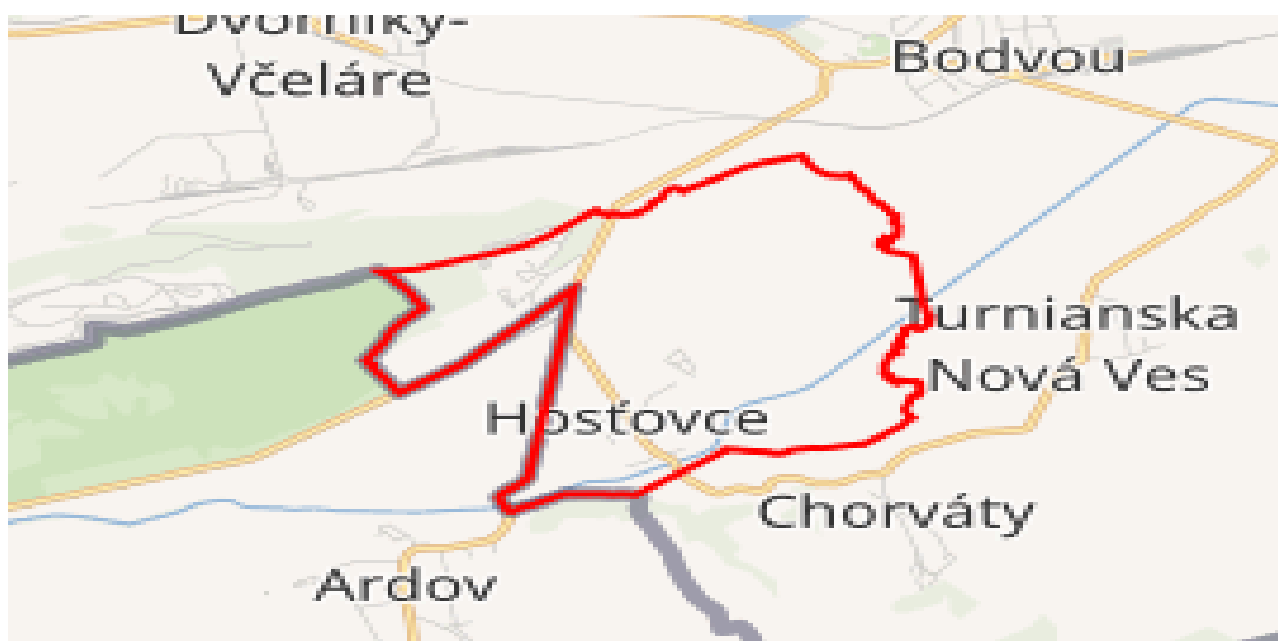
## 2. Základná charakteristika obce

Tabuľka č. 3 – Základná charakteristika obce

| Základná charakteristika obce Host'ovce (k 31.12.2022) |                 |
|--|-----------------|
| Názov okresu   | Košice - okolie |
| PSC  | 044 02          |
| Prvá písomná zmienka                                   | 1267            |
| Celková výmera územia (km <sup>2</sup> )               | 4,82            |
| Kód obce   | 518107          |
| Názov kraja  | Košický         |
| Telefónne smerové číslo                                | 055             |
| Nadmorská výška m n. m.                                | 171             |
| Hustota obyvateľstva na km <sup>2</sup>                | 30,3            |

Zdroj: ŠÚ SR

Obec Host'ovce sa rozprestiera v Košickej kotline, v povodí Bodvy a Turne. Územne patrí do Košického kraja, okresu Košice – okolie, regiónu Abov. Obec Host'ovce sa nachádza 16 km južne od mesta Moldava nad Bodvou a 40 km od krajského mesta Košice. Obec katastrálne hraničí na východe s Chorvátym, na severe s obcou Turňa nad Bodvou. Obec je hraničnou obcou s Maďarskou republikou na juhu a západe. Najbližší hraničný prechod do Maďarskej republiky je pri našej obci Host'ovce. Stred obce Host'ovce leží na kóte 171 m n. m. Obec Host'ovce je súčasťou širšieho urbanizačného priestoru Košice – okolie, s okolitými obcami vytvára Mikroregión Údolie Bodvy. Obec je členom občianskeho združenia Miestna akčná skupina BODVA.



## 2.1. História obce

Obec Host'ovce leží na nive riek Bodva a Turňa. V jej blízkosti sa nachádza hraničný priechod s Maďarskom. Prvá písomná zmienka o obci pochádza z roku 1263. Jej názov je odvodený od maďarského slova host'. Dodnes tu prevláda maďarská národnosť. Pôvodní obyvatelia sa živili poľnohospodárstvom, venovali sa ťažbe vápenca, a páleniu vápna. Sú tu i ložiská vzácneho ametystu. Obdobie prvej a druhej svetovej vojny ťažko skúšalo i túto dedinu. Od roku 1964 obec Host'ovce, Chorváty a Turnianska Nová Ves do roku 1990 bola miestnou časťou obce Nová Bodva. Z tohto spolku sa Host'ovce oddelili a osamostatnili v roku 1990. Sakrálnymi dominantami obce sú rímskokatolícky kostol a reformovaný kostol. Zachovali sa tu i ďalšie zaujímavé pôvodné stavby, ako vodný mlyn. Nedávne časy pasových kontrol pripomína prihraničná colná budova. Host'ovce patria k menším dedinám s dobrou úrovňou občianskych služieb.

Genéza názvu obce:

Bódvavendégi

Host'ovce

## 2.2. Prírodné podmienky

### *Geomorfológia*

Obec Host'ovce patrí z geomorfologického hľadiska do podoblasti Bodvianska pahorkatina. Bodvianska pahorkatina patrí do Alpsko-Himalájskej sústavy, do podsústavy Karpaty, provincia Západné Karpaty, subprovincia Vnútorne Západné Karpaty, oblasť Lučenecko-košická zlúčenina. Na juhu Bodvianska pahorkatina je tvorená sprašmi a sprašovými hlinami (pleistocén). Slovenský kras sa vyznačuje horninami triasu a to kremencami, pestrými bridlicami v taridách a vesporskom pásme, resp. bielymi a svetlosivými vápencami v gemeridách. Pestré geologické zloženie majú Volovské vrchy, kde v sa striedajú horniny fylitov, pieskovcov, kvarcitov (ordovik) s horninami paleovulkanitov a metaruptív (tufy, porfyroidy, kremenné keratofýry) s ostrovčekmi melafýrov, spilitov ich tufov s fylitmi, kvarcitmi rakovskej série (devón)

### *Nerastné suroviny*

Na území obce sa nachádzajú ložiská nerastov - vápenec.

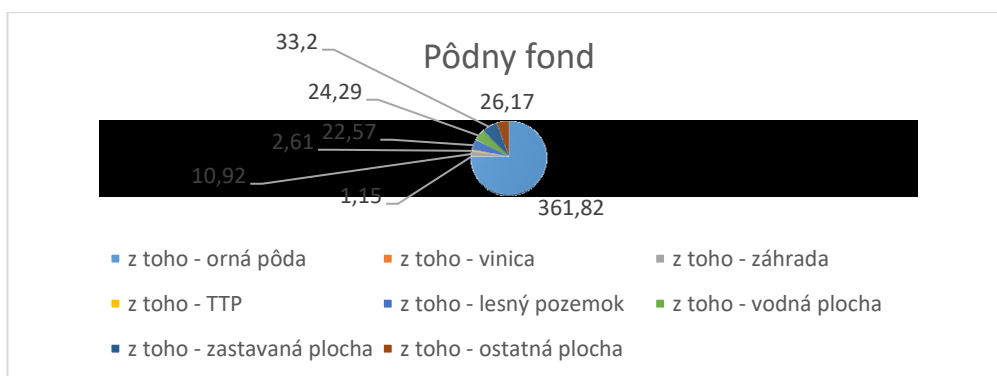
## Pôda

V pôdnych typoch prevládajú nívne pôdy až nívne glejové pôdy. Zaberajú široké alúvium Idy vrátane jej pravostranných prítokov, alúvium Bodvy v dolnej časti a úzky pás alúvia Turnianskeho potoka. Územie východne od rieky Ida po rozvodnicu s Hornádom tvoria plochy illimerizovaných pôd oglejených so sprievodnými hnedými pôdami. Pás illimerizovaných pôd so sprievodnými udoglejmi na sprašových hlinách sa tiahne v hraničnom pásme v Bodvianskej pahorkatine. V pahorkatine sú rozšírené aj hnedozeme, ktoré miestami vystupujú ako rodované hnedozeme na sprašiach, alebo ako hnedozeme illimerizované na sprašových hlinách.

Tabuľka č. 4 - Pôdny fond obce Host'ovce

| Rok                                      | 2022          |
|--|---------------|
| <b>Celková výmera územia obce (v ha)</b> | <b>482,73</b> |
| <b>Poľnohospodárska pôda - spolu</b>     | <b>376,50</b> |
| z toho - orná pôda                       | 361,82        |
| z toho - vinica                          | 1,15          |
| z toho - záhrada                         | 10,92         |
| z toho - TTP                             | 2,61          |
| <b>Nepoľnohospodárska pôda - spolu</b>   | <b>106,23</b> |
| z toho - lesný pozemok                   | 22,57         |
| z toho - vodná plocha                    | 24,29         |
| z toho - zastavaná plocha                | 33,20         |
| z toho - ostatná plocha                  | 26,17         |

Zdroj: [www.statistics.sk](http://www.statistics.sk)



## ***Hydrologické pomery***

Extravilánom obce preteká rieka Bodva, ktorá pri vylievaní zaplavuje cestu medzi obcou Host'ovce a obcou Chorváty. Podľa súčasného územno-správneho členenia spadá čiastkové povodie Bodvy do pôsobnosti Košického kraja a dotýka sa okresov Košice – okolie, Košice II a Rožňava. Najväčšia časť povodia sa rozprestiera v okrese Košice – okolie (691 km<sup>2</sup>), v okrese Rožňava leží 181,2 km<sup>2</sup> a malá časť s plochou 19,1 km<sup>2</sup> sa nachádza na území okresu Košice II.

## ***Klimatické pomery***

Podľa mapy klimatických oblastí (Atlas krajiny SR, 2002) územie obce patrí do teplej, mierne vlhkej klimatickej oblasti. Ročná dĺžka slnečného svitu je približne 1800 hodín, v letnom období predstavuje 700 - 750 hodín, v zime 150 - 200 hodín. Priemerná ročná teplota je medzi 8,0 °C a 9,3 °C, vo vegetačnom období medzi 14,0 °C a 15,5 °C. Počet dní bez mrazov je medzi 160-180. Počas najteplejších letných dní dosahuje maximálna teplota 30,0 –33,0 °C, viacročným priemerom minimálnej teploty najchladnejších dní je -17,0 - -19,0 °C. Priemerný ročný úhrn zrážok je 600 až 1 000 mm.

## ***Rastlinstvo***

Na základe fyto geografického členenia Slovenska (Atlas SSR, 1980) patrí územie obce do:

- oblasti panónskej flóry (Pannonicum)
- obvod eupanónskej flóry xerotermej flóry (Eupanonicum)
- okresu Košická kotlina.

Súčasný stav vegetačnej pokrývky v území je výrazne odlišný od prirodzeného, rekonštruovaného stavu. Vplyvom človeka sa pôvodný vegetačný kryt veľmi zmenil a v súčasnosti sa v území vyskytujú predovšetkým spoločenstvá ornej pôdy, lúčne a pasienkové spoločenstvá, spoločenstvá krovín, spoločenstvá vodných a močiarnych rastlín, spoločenstvá štrkovísk, spoločenstvá remízok a vetrolamov, kým lesné spoločenstvá zaberajú pomerne malú plochu územia. Enklávy dubovohrabového lesa sa zachovali najmä v oblasti Bodvianskej pahorkatiny. Na území obce území má veľký význam a funkciu aj zeleň intravilánu, t.j. rastlinné spoločenstvá parkov, ovocných sádov, alejí, lemov cestných komunikácií.

## *Živočíšstvo*

Súčasná štruktúra žijúcej fauny na území obce je odrazom pôsobenia človeka v krajine. Prevažná časť živočíchov je naviazaná na biotopy lúk, plochy s nelesnou drevinou vegetáciou a vodné plochy. Zo stavovcov sú typickými obyvateľmi týchto lesov napr. rosnička zelená, užovka obyčajná, z vtákov volavka popolavá, kukučka obyčajná, ďateľ veľký, sýkorka veľká, drozd plavý, slávik obyčajný, kúdelníčka lužná, svrčiak riečny, z cicavcov piskor obyčajný, ryšavka žltohrdlá, hrdziak hôrny, veverica obyčajná, líška obyčajná, sviňa divá, srnec hôrny a iné. Košická kotlina je jedným z piatich najvýznamnejších území Slovenska pre hniezdenie druhov orol kráľovský a sokol rároh, pravidelne tu hniezdi viac ako 1% národnej populácie druhov sova dlhochvostá, ďateľ hnedkavý, bocian biely a prepelica poľná.

### **2.3. Ľudské zdroje**

Nasledujúca časť prezentuje vývoj a štruktúru obyvateľstva podľa jednotlivých charakteristík, ako vek, prírastok, úbytok, migračné saldo, národnosť, náboženstvo.

#### *Obyvateľstvo*

Od roku 2017 zaznamenáva obec Host'ovce mierne zvyšujúci počet trvale bývajúceho obyvateľstva. V obci je k 31.12.2022 evidovaných 202 obyvateľov. V rámci celkového počtu obyvateľov predstavuje pomer žien a mužov 49% mužov a 51% žien.

**Tabuľka č. 5 – Stav obyvateľstva obce Host'ovce**

| <b>Rok</b>              | <b>2017</b> | <b>2018</b> | <b>2019</b> | <b>2020</b> | <b>2021</b> | <b>2022</b> |
|-------------------------|-------------|-------------|-------------|-------------|-------------|-------------|
| <b>Počet obyvateľov</b> | 195         | 205         | 213         | 219         | 205         | 202         |

Zdroj: [www.statistics.sk](http://www.statistics.sk)

Trvale bývajúce obyvateľstvo k 31. 12.



Tabuľka č. 6 – Rozdelenie obyvateľstva obce Host'ovce podľa pohlavia

| Rok  | 2017 | 2018 | 2019 | 2020 | 2021 | 2022 |
|------|------|------|------|------|------|------|
| Muži | 94   | 97   | 100  | 104  | 101  | 105  |
| Ženy | 101  | 108  | 113  | 115  | 104  | 104  |

Zdroj: [www.statistics.sk](http://www.statistics.sk)

Tabuľka č. 7 – Rozdelenie obyvateľstva obce Host'ovce podľa produktivity

| Rok                        | 2017   | 2018   | 2019   | 2020   | 2021   | 2022   |
|----------------------------|--------|--------|--------|--------|--------|--------|
| Predproduktívny vek (0-14) | 13,85  | 14,63  | 13,62  | 13,70  | 11,71  | 11,48  |
| Produktívny vek (15-64)    | 68,21  | 66,83  | 65,73  | 64,38  | 65,85  | 64,59  |
| Poproduktívny vek (65+)    | 17,95  | 18,54  | 20,66  | 21,92  | 22,44  | 23,92  |
| Index starnutia            | 129,63 | 126,67 | 151,72 | 160,00 | 191,67 | 208,33 |

Zdroj: [www.statistics.sk](http://www.statistics.sk)

S vývojom počtu obyvateľov úzko súvisí aj vývoj prirodzeného prírastku a migračného salda obyvateľstva obce. Počas sledovaného obdobia 2017–2022 sa tieto ukazovatele vyvíjali nasledovne:

Tabuľka č. 8 – Prirodzený prírastok obyvateľstva obce Host'ovce

| Prirodzený prírastok obyvateľstva k 31.12. |      |      |      |      |      |      |
|--|------|------|------|------|------|------|
| Rok  | 2017 | 2018 | 2019 | 2020 | 2021 | 2022 |
| Narodení                                   | 2    | 0    | 2    | 1    | 4    | 1    |
| Zomretí                                    | 3    | 3    | 1    | 0    | 4    | 4    |
| Prirodzený prírastok                       | -1   | -3   | 1    | 1    | 0    | -3   |

Zdroj: [www.statistics.sk](http://www.statistics.sk)

**Tabuľka č. 9 – Migračné saldo obyvateľstva obce Host'ovce**

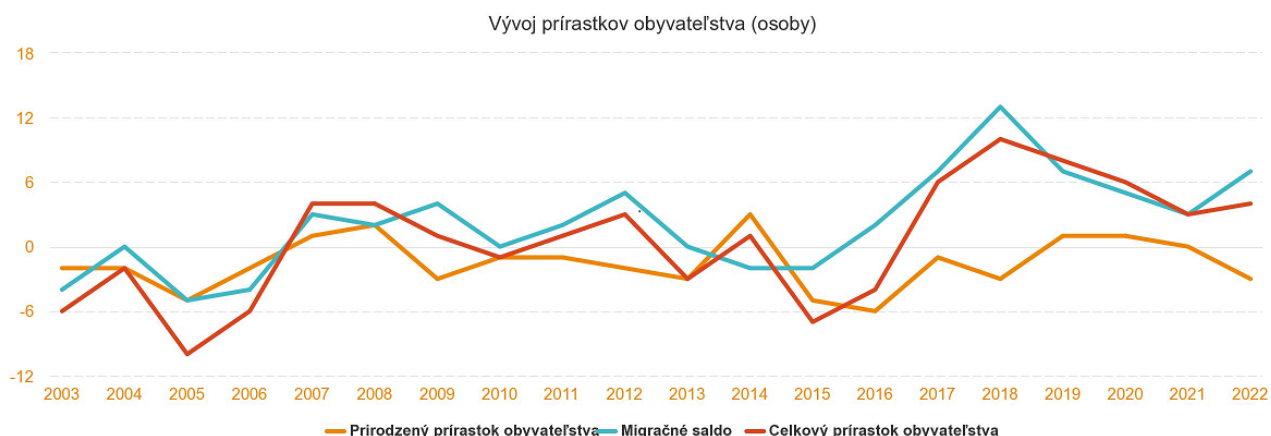
| Migračné saldo obyvateľstva k 31.12. |          |           |           |          |          |           |
|--------------------------------------|----------|-----------|-----------|----------|----------|-----------|
| Rok                                  | 2017     | 2018      | 2019      | 2020     | 2021     | 2022      |
| Prist'ahovaní                        | 7        | 13        | 11        | 6        | 17       | 13        |
| Vyst'ahovaní                         | 0        | 0         | 0         | 0        | 10       | 0         |
| <b>Migračné saldo</b>                | <b>7</b> | <b>13</b> | <b>11</b> | <b>6</b> | <b>7</b> | <b>13</b> |

Zdroj: [www.statistics.sk](http://www.statistics.sk)

**Tabuľka č. 10 - Celkový prírastok obyvateľstva obce Host'ovce**

| Celkový prírastok obyvateľstva k 31.12. |          |           |           |          |          |           |
|---|----------|-----------|-----------|----------|----------|-----------|
| Rok                                     | 2017     | 2018      | 2019      | 2020     | 2021     | 2022      |
| Prirodzený prírastok                    | -1       | -3        | 1         | 1        | 0        | -3        |
| Migračné saldo                          | 7        | 13        | 11        | 6        | 7        | 13        |
| <b>Spolu</b>                            | <b>6</b> | <b>10</b> | <b>12</b> | <b>7</b> | <b>7</b> | <b>10</b> |

Zdroj: [www.statistics.sk](http://www.statistics.sk)



Celkový prírastok obyvateľstva obce je výsledkom pôsobenia prirodzeného prírastku a migračného salda. Z porovnania týchto ukazovateľov, môžeme konštatovať, že celkový prírastok obyvateľstva má kolísavý charakter. V roku 2019 bol najväčší nárast celkového prírastku obyvateľov a to v počte 12 obyvateľia. Naproti tomu v roku 2017 bol celkový prírastok 6 obyvateľov, čo bolo spôsobené vyšším migračným saldom ako prirodzeným prírastkom.

### Národnosť

**Tabuľka č. 11 – Národnostná štruktúra obyvateľstva obce Host'ovce**

| Národnosť | SODB 2011 | SODB 2021 |
|-----------|-----------|-----------|
|-----------|-----------|-----------|



|                  |            |            |
|------------------|------------|------------|
| <b>Slovenská</b> | 43         | 64         |
| <b>Maďarská</b>  | 154        | 133        |
| <b>Rómska</b>    | 0          | 0          |
| <b>Iná</b>       | 2          | 5          |
| <b>Spolu</b>     | <b>199</b> | <b>202</b> |

Zdroj: [www.statistics.sk](http://www.statistics.sk)

### *Náboženstvo*

**Tabuľka č. 12 – Náboženská štruktúra obyvateľstva obce Host'ovce**

| Náboženské vyznanie           | SODB 2001  | SODB 2011  | SODB 2021  |
|-------------------------------|------------|------------|------------|
| Rímskokatolícka cirkev        | 120        | 118        | 124        |
| Gréckokatolícka cirkev        | 0          | 1          | 1          |
| Reformovaná kresťanská cirkev | 58         | 66         | 49         |
| Nezistené                     | 5          | 14         | 28         |
| <b>Spolu</b>                  | <b>183</b> | <b>199</b> | <b>202</b> |

Zdroj: [www.statistics.sk](http://www.statistics.sk)

## **2.4. Vzdelávanie a štruktúra školských zariadení**

Podľa výsledkov sčítania obyvateľov, domov a bytov bola vzdelanostná a kvalifikačná štruktúra obyvateľov obce Host'ovce nasledujúca:

**Tabuľka č. 13 – Najvyššie dosiahnuté vzdelanie obyvateľstva obce Host'ovce**

| Najvyššie dosiahnuté vzdelanie                           | SODB 2011 | SODB 2021 |
|--|-----------|-----------|
| <b>Základné</b>  | 64        | 53        |
| <b>Učňovské (bez maturity)</b>                           | 29        | 41        |
| <b>Stredné odborné (bez maturity)</b>                    | 34        | 22        |
| <b>Úplné stredné učňovské (s maturitou)</b>              | 13        | 13        |
| <b>Úplné stredné odborné (s maturitou)</b>               | 29        | 31        |
| <b>Úplné stredné všeobecné</b>                           | 2         | 2         |
| <b>Vyššie odborné vzdelanie</b>                          | 4         | 5         |
| <b>Vysokoškolské bakalárske</b>                          | 5         | 5         |
| <b>Vysokoškolské magisterské, inžinierske, doktorské</b> | 3         | 7         |
| <b>Vysokoškolské doktorandské</b>                        | 1         | 1         |
| <b>Vysokoškolské spolu</b>                               | 9         | 13        |
| <b>Študijný prírodné vedy</b>                            | 0         | 0         |

|                                |  |            |            |
|--------------------------------|--|------------|------------|
| <b>odbor</b>                   | <b>technické vedy a náuky I (baníctvo, hutníctvo, strojárstvo, informatika a potravinárstvo)</b>   | 0          | 0          |
|                                | <b>technické vedy a náuky II (textilná výroba, spracovanie kože, dreva, plastov, výroba hudob. nástrojov, architektúra ,stavebníctvo ,doprava, telekomunikácie</b> | 1          | 1          |
|                                | <b>poľnohospodársko-lesnícke a veterinárne vedy a zdravotníctvo</b>  | 1          | 1          |
|                                | <b>spoločenské vedy, náuky a služby I (filozofia, ekonómia, politické a právne vedy, ekonomika a manažment, obchod a služby)</b>                                   | 0          | 1          |
| <b>Bez školského vzdelania</b> |  | 20         | 7          |
| <b>Nezistené</b>               |  | 0          | 2          |
| <b>Spolu</b>                   |  | <b>199</b> | <b>202</b> |

Zdroj: [www.statistics.sk](http://www.statistics.sk)

Podľa posledného sčítania obyvateľov, domov a bytov (2021) žije v obci Host'ovce 53 obyvateľov so základným vzdelaním, čo predstavuje 32,16 % z celkového počtu obyvateľov obce. 46 obyvateľov obce má ukončené úplné stredné vzdelanie s maturitou. Počet vysokoškolsky vzdelaných ľudí sa zvyšuje. V roku 2021 bolo 13 obyvateľov vysokoškolsky vzdelaných (4,52 %). Bez školského vzdelania je 7 obyvateľov, čo sú vo väčšej miere deti do 16 rokov.

V obci Host'ovce nie je zriadená základná škola ani materská škola. Vzhľadom na nízky počet predproduktívneho obyvateľstva obce, základnú školu momentálne navštevuje 10 žiakov. Základnú školu navštevujú žiaci v Turni nad Bodvou alebo v Moldave nad Bodvou, kde dochádzajú verejnou autobusovou dopravou.

## 2.5. Ekonomické zdroje

### *Ekonomicky aktívne obyvateľstvo*

Jednou zo základných sociálno-ekonomických klasifikácií triedenia obyvateľstva je ekonomická aktivita. Z tohto hľadiska možno obyvateľstva rozdeliť na ekonomicky aktívne a neaktívne. Medzi demografické ukazovatele zaradujeme aj zamestnanosť obyvateľstva.

**Tabuľka č. 14 – Ekonomicky aktívne obyvateľstvo**

|              | Počet obyvateľov v celkom | Počet ekonomicky aktívnych osôb |                                | Počet nezamestnaných |                          |
|--------------|---------------------------|---------------------------------|--------------------------------|----------------------|--------------------------|
|              |                           | celkom                          | % z celkového počtu obyvateľov | celkom               | % z ekonomicky aktívnych |
| <b>Spolu</b> | <b>202</b>                | <b>111</b>                      | <b>54,95</b>                   | <b>22</b>            | <b>10,89</b>             |

Zdroj: [www.statistics.sk](http://www.statistics.sk)

Podľa posledného sčítania obyvateľov domov a bytov v roku 2021 bolo 111 obyvateľov ekonomicky aktívnych (62 mužov a 49 žien). Najviac obyvateľov je zamestnaných a pôsobia v roli zamestnanca. V obci Host'ovce je potenciál ekonomicky aktívneho obyvateľstva, len pracovné príležitosti v obci, okrese sú obmedzené. Väčšina obyvateľov dochádza za prácou do miest Moldava nad Bodvou, Rožňava, Košice.

**Tabuľka č. 15 – Ekonomická aktivita obyvateľov**

| Ekonomická aktivita   | Počet obyvateľov | Podiel v % |
|-----------------------|------------------|------------|
| Študent               | 20               | 9,99       |
| Zamestnanec           | 111              | 54,95      |
| Podnikateľ/živnostník | 3                | 1,40       |
| Dôchodca              | 46               | 22,77      |
| Nezamestnaný          | 22               | 10,89      |
| <b>Spolu</b>          | <b>202</b>       | <b>100</b> |

Zdroj: [www.statistics.sk](http://www.statistics.sk)

## 2.6. Materiálne a fyzické zdroje

### *Zariadenia občianskej vybavenosti*

Vybavenosť obce je na dobrej úrovni. Poskytuje miestnym obyvateľom, ale aj návštevníkom priemerný komfort. Obec sa sústavne snaží o vylepšenie kvality života. Obytné plochy a plochy občianskej vybavenosti zaberajú podstatnú časť zastavaného územia obce. Prevláda zástavba izolovaných rodinných domov. Občianska vybavenosť a služby sú v obci na dobrej úrovni. V obci sa nachádza dostatočný počet potravín s veľmi dobrou a najmä blízkou dostupnosťou z intravilánu obce. Svojím obyvateľom poskytuje svoje služby obecný úrad. V obci sa nachádza Kultúrny dom, v ktorom sa konávajú rôzne kultúrne a spoločenské podujatia. Nedostatkom z hľadiska občianskej vybavenosti je absencia lekárskej služby. Možno konštatovať, že obecné budovy a objekty sú v pôvodnom stave (rok výstavby 50-te a 60-te roky) a v súčasnosti je potrebná ich rekonštrukcia a modernizácia. V obci sa nachádza Dom smútku.

**Tabuľka č. 16 – Občianska vybavenosť**

|    |                                      |
|----|--------------------------------------|
| 1. | Obecný úrad                          |
| 2. | Kultúrny dom                         |
| 3. | Požiarňa zbrojnica                   |
| 4. | Dom smútku                           |
| 5. | Detské ihrisko                       |
| 6. | Altánok s pieckou na pečenie chleba  |
| 7. | Futbalové ihrisko                    |
| 8. | Rímskokatolícky a reformovaný kostol |

Zdroj: Obecný úrad Host'ovce

### *Rozvoj bývania*

**Tabuľka č. 17 – Domový fond**

| Domový fond/SODB         | SODB 2011 | SODB 2021  |
|--------------------------|-----------|------------|
| Rodinné domy             | 79        | 75         |
| Bytové domy              | 0         | 0          |
| Ostatné budovy           | 20        | 25         |
| <b>Domový fond spolu</b> | <b>99</b> | <b>100</b> |
| <b>Trvalo obývané</b>    | <b>89</b> | <b>90</b>  |

Zdroj: [www.statistics.sk](http://www.statistics.sk)

Prevažná časť obyvateľov žije v rodinných domoch. Pri poslednom sčítaní obyvateľov, domov a bytov v roku 2021 bolo v obci 90 obývaných a 10 neobývaných domov.

### ***Sociálne služby***

V obci nie je vybudovaná žiadna sociálna infraštruktúra. Starostlivosť o dôchodcov poskytuje domov dôchodcov v Moldave nad Bodvou, Drienovci alebo Šugove.

### ***Zdravotníctvo***

Na území obce sa nenachádza žiadne zdravotnícke zariadenie. Najbližšie zdravotné zariadenie je v Turni nad Bodvou vzdialené 4 km. Takisto v Turni nad Bodvou je aj najbližšia zubná ambulancia a lekáreň. Najbližšia nemocnica je v Šaci vo vzdialenosti 30 km. Pohotovosť pre dospelých je v Moldave nad Bodvou, kde je aj najbližšie stanovisko záchranej služby. Detská pohotovosť je v Košiciach a v Moldave nad Bodvou.

### ***Šport a rekreácia***

V obci sa nachádza detské ihrisko. V rámci osláv dňa obce, každoročne obec organizuje futbalový turnaj.

### ***Kultúra***

V obci sa nachádza Kultúrny dom, ktorého technický stav zodpovedá dobe používania, ale aj napriek tomu sa v súčasnosti využíva na rôzne tradičné cirkevné a spoločenské podujatia Mikulášske, Štefanské, silvestrovské a fašiangové slávnosti, ktoré sa v obci zachovali. Zachovali sa aj tradičné ľudové odpustové slávnosti. Každoročne, v augustovú sobotu, usporadúva obec podujatie „Nový chlieb“ – ukážky pečenia tradičného chleba a rôznych pečených dobrôt vo vonkajšej piecke. Tento deň je spojený s atrakciami pre deti a dospelých, nielen pre domácich obyvateľov ale aj návštevníkov obce. Na Vianoce je v centrálnej časti obce umiestnený betlehem, pri ktorom sa po polnočnej omši spievajú koledy.

V roku 2021 obec zrekonštruovala schátralú budovu, v ktorej vznikolo Banské múzeum prostredníctvom cezhraničného projektu. Hlavným cieľom projektu bolo zachovanie, ochrana a turistický rozvoj kultúrneho dedičstva v slovensko-maďarskom prihraničí a tým prispieť ku zvýšeniu atraktivity prihraničnej oblasti a počtu návštevníkov.

### *Podnikateľské subjekty a inštitúcie*

Na území obce sa nenachádzajú podnikateľské subjekty ani mimovládne organizácie.

**Tabuľka č. 20 – Podnikateľské subjekty**

| <b>P.č.</b> | <b>Názov organizácie</b> | <b>IČO</b> | <b>Oblasť podnikania</b> |
|-------------|--------------------------|------------|--------------------------|
|             |                          |            |                          |
|             |                          |            |                          |
|             |                          |            |                          |
|             |                          |            |                          |
|             |                          |            |                          |

Zdroj: Obecný úrad Host'ovce

**Tabuľka č. 21 – Mimovládne organizácie**

| <b>P.č.</b> | <b>Názov organizácie</b> | <b>IČO</b> | <b>Oblasť činnosti</b> |
|-------------|--------------------------|------------|------------------------|
|             |                          |            |                        |

Zdroj: Obecný úrad Host'ovce

### *Cestovný ruch*

V obci sa nenachádzajú žiadne zariadenia cestovného ruchu. Jedinou pamiatkou sú rímskokatolícky kostol a reformovaný kostol. Okolie obce je bohaté na prírodné krásy.

## **2.7. Technická infraštruktúra**

### *Dopravná infraštruktúra*

Obec Host'ovce sa nachádza južne od európskej cesty E571 so začiatkom v Bratislave a končí v Košiciach. Európska cesta kopíruje trasu ciest I. triedy a v sledovanom území je to cesta I/50 Zvolen – Košice. Obec je dopravne napojená na cestnú sieť prostredníctvom cesty III/3300 ktorá je dopravne napojená na cestu č. III/3302 Turňa nad Bodvou. Cesta č III/3300 tvorí prístupovú dopravnú os k hranici obci. Na uvedenú komunikáciu sú napojene ostatné miestne komunikácie. Obecné komunikácie sú v dĺžke cca 3,5 km. Pešia doprava nie je v súčasnosti riešená, v obci sa nenachádzajú chodníky a parkovacie miesta nie sú značené Obecné komunikácie sú v súčasnosti v kritickom stave bez asfaltového povrchu.

## **Cestná doprava**

Spojenie obce s mestami Moldava nad Bodvou, Košice a okolitými obcami je zabezpečená SAD. Verejnú hromadnú dopravu zabezpečujú prímestské autobusové linky. Linky sú spojené s autobusovou a železničnou stanicou v meste Moldava nad Bodvou a krajským mestom Košice, ktoré umožňujú obyvateľom obce spojenie na medzimestskú diaľkovú a medzinárodnú dopravu.

## **Železničná doprava**

Obcou neprechádza železničná doprava. Najbližšia železničná stanica sa nachádza v Turni nad Bodvou vo vzdialenosti 6 km, odkiaľ smerujú vlaky do Košíc a Zvolena a v meste Košice, ktoré je vzdialené od obce vzdialenosti 42 km.

## **Letecká doprava**

Najbližšie nachádzajúcim sa letiskom je Letisko Košice – druhé najväčšie letisko Slovenska. Leží cca 6 km južne od centra mesta Košice. Prevádzkovateľom medzinárodného letiska Košice je obchodná spoločnosť Letisko Košice - Airport Košice, a.s.

### ***Zásobovanie pitnou vodou***

Obec dostáva pitnú vodu z Turne nad Bodvou, kde je prameň, z ktorého je tlakovaný do vodojemu Turňa nad Bodvou a skupinovým vodovodom prechádza cez Turniansku Novú Ves do tlakovej stanice odkiaľ je tlačný do vodojemu nad obcou. Následne je samospádom rozvádzaný k jednotlivým odberným miestam, Do obce je voda privádzaná zásobovacím potrubím PVC 110. Približne 99% domácností je napojených na verejný vodovod. Vodovod je v správe Východoslovenskej vodárenskej spoločnosti Košice. Obyvatelia obce ako zdroj pitnej vody využívajú aj vlastné zdroje – studne.

### ***Kanalizácie a ČOV***

Obec nemá v súčasnosti vybudovanú kanalizáciu ani čističku odpadových vôd. Domácnosti sú vybavené vlastným septikom (žumpou). Dažďové vody sa zbierajú v cestných rigoloch a tečú do rieky Bodva.

### ***Plyn***

Obec Host'ovce je plynofikovaná OD ROKU 1998. Trasa rozvodu plynu STL plynovod D 110

– PE začína na konci obce Turnianska Nová Ves, odkiaľ pokračuje do obce. Plynovody

a zariadenia sú v správe SPP a.s.. V súčasnosti obyvatelia obce využívajú plyn, alebo sa vrátili k tuhému palivu, resp. k alternatívnym zdrojom.

### ***Energetická sieť***

Dodávka elektrickej energie je zabezpečovaná rozvodom z Budulova, linkou č. 284.

### ***Telekomunikácie a internet***

Telekomunikačná sieť je káblová. V obci je dobré pokrytie signálu všetkých mobilných operátorov. Internetový signál je šírený prostredníctvom súkromnej spoločnosti. Príjem signálu je dostačujúci, rýchlosť pripojenia na internet je nedostačujúca, je potrebné riešiť túto skutočnosť.

### ***Rozhlas a televízia***

Obyvatelia obce Host'ovce využívajú služby spoločností, ktoré poskytujú prístup k televíznym a rozhlasovými stanicami prostredníctvom satelitných služieb.

## **2.8. Životné prostredie**

### ***Odpadové hospodárstvo***

Na území obce vzniká predovšetkým komunálny odpad, ktorý je produkovaný obyvateľmi. Komunálny odpad je vyvázaný minimálne raz mesačne. Obec má zavedený separovaný zber. Obyvatelia obce sústreďujú a triedia odpad do vriec (plasty, sklo, kovy, elektro odpad) a podľa vopred určeného a schváleného harmonogramu je odpad vyvázaný.

**Tabuľka č. 22 – Produkcia a zneškodnenie komunálneho odpadu k 31.12.2022 v t**

| <b>Druh odpadu</b>   | <b>Množstvo v t</b> |
|--|---------------------|
| <b>Komunálny odpad</b>   | <b>25,36 t</b>      |
| <b>Plasty</b>  | <b>2,7 t</b>        |
| <b>Sklo</b>  | <b>0,9 t</b>        |
| <b>Iné (kovy, vyradené zariadenia, vyradené elektrické zariadenia)</b> | <b>31,2 t</b>       |

Zdroj: Obecný úrad Host'ovce



## Ovzdušie

Na znečistenie ovzdušia v obci prispieva vplyv cestnej dopravy a to najmä emisie a prašnosť. Potencionálnymi prevádzkovateľmi s malým zdrojom znečistenia ovzdušia sú osoby právnické aj fyzické s oprávnením na podnikanie. Títo zodpovedajú za vypúšťanie znečisťujúcich látok do ovzdušia. Kvalita ovzdušia v súčasnosti vyhovuje normám EÚ pre bývanie.

## 2.9. Samospráva

Obec samostatne rozhoduje a uskutočňuje všetky úkony súvisiace so správou obce a jej majetku, všetky záležitosti, ktoré ako jej samosprávnou pôsobnosť upravuje osobitný zákon, ak takéto úkony podľa zákona nevykonáva štát alebo iná právnická alebo fyzická osoba. Samosprávu obce vykonávajú obyvatelia:

- orgánmi obce,
- miestnym referendom,
- zhromaždením obyvateľov obce.

Orgánmi obce sú:

- obecné zastupiteľstvo,
- starosta obce.

Pri obecnom zastupiteľstve pôsobia komisie:

- ochrana verejného poriadku- 2 členovia

### Tabuľka č. 23 – Obecný úrad

| Oddelenie         | Počet zamestnancov |
|-------------------|--------------------|
| Administratíva OÚ | 1                  |

Zdroj: Obecný úrad Host'ovce

## 2.10. Rozpočet obce

### Tabuľka č. 24 – Rozpočet obce

| Príjmy/Výdavky | Rok 2018  | Rok 2019  | Rok 2020  | Rok 2021  | Rok 2022  |
|----------------|-----------|-----------|-----------|-----------|-----------|
| Bežné príjmy   | 63 290,57 | 70 020,93 | 82 581,24 | 80 164,72 | 86 678,40 |
| Bežné výdavky  | 73 026,43 | 72 886,06 | 84 195,46 | 62 034,75 | 67 494,84 |

|                           |           |            |           |           |           |
|---------------------------|-----------|------------|-----------|-----------|-----------|
| <b>Kapitálové príjmy</b>  | 0,00      | 75 000,00  | 0,00      | 0,00      | 0,00      |
| <b>Kapitálové výdavky</b> | 0,00      | 75 000,00  | 0,00      | 0,00      | 0,00      |
| <b>Príjmové FO</b>        | 0,00      | 0,00       | 0,00      | 0,00      | 0,00      |
| <b>Výdavkové FO</b>       | 0,00      | 0,00       | 0,00      | 0,00      | 0,00      |
| <b>Príjmy celkom</b>      | 63 290,57 | 145 020 93 | 82 581,24 | 80 164,72 | 86 678,40 |
| <b>Výdavky celkom</b>     | 73 026,43 | 147 886,06 | 84 195,46 | 62 034,75 | 67 494,84 |

Zdroj: Obecný úrad Host'ovce

Hospodárenie obce sa riadi podľa schváleného rozpočtu na príslušný rozpočtový rok. V roku 2022 bol výsledkom rozpočtového hospodárenia z bežného rozpočtu obce a z finančných operácií prebytok. Prebytok hospodárenia bude použitý na investičné akcie, ktoré budú realizované v rokoch 2023 – 2025.

## 2.11. Analýza externého prostredia

Vonkajšie prostredie je určované Európskou úniou a legislatívou Slovenskej republiky. V danej oblasti je smerodajný najmä Národný strategický rozvoj Slovenskej republiky platný pre roky 2020 - 2030. Jedná sa o opatrenia, ktoré sa vláda zaviazala plniť v nasledujúcom období:

### **Efektívnosť verejných výdavkov**

- Transformácia a zlučovanie podriadených organizácií kapitol štátneho rozpočtu v rámci ESO.
- Zlepšenie finančného riadenia a hospodárenia poskytovateľov zdravotnej starostlivosti.
- Vyrovnané hospodárenie fakultných a univerzitných nemocníc.
- Implementácia prvej fázy e-health eSO1.
- Výdavkové priority - zvýšenie miezd učiteľom, zamestnancom úradov práce, kapacít materských škôl.
- Výstavba diaľnic.

### **Boj proti daňovým podvodom a analytické kapacity**

- Tretia etapa akčného plánu formou opatrení na zlepšenie výberu daní: najmä centralizácia informácií z mýtného systému, registra motorových vozidiel a obyvateľstva, prístup k informáciám o účtoch prešetrovaných osôb a firiem. Zavedenie insolvenčného registra, registra diskvalifikovaných osôb a ratingu daňových subjektov. Okrem toho sa zriadia špecializované senáty na krajských súdoch so zameraním na daňovú oblasť.
- Posilnenie analytických kapacít a vybudovanie analytickej jednotky na Finančnej správe SR.
- Zverejňovanie platenia DPPO.

### **Služby zamestnanosti, dlhodobá nezamestnanosť**

- Prioritizovanie poradenských a individualizovaných verejných služieb zamestnanosti vrátane zvýšenia ich administratívnych kapacít s cieľom zlepšenia prístupu k zamestnaniu pre dlhodobo nezamestnané osoby, pracovníkov s nízkou kvalifikáciou, starších ľudí a žien.
- Poskytovanie kariérneho poradenstva pre dospelých na zlepšenie uplatniteľnosti na trhu práce.
- Centralizácia databázy uchádzačov o zamestnanie a poberateľov sociálnych dávok, kompletizácia a prepojenie s relevantnými inštitúciami.
- Analýza čistej účinnosti a efektívnosti výdavkov jednotlivých opatrení aktívnej politiky trhu práce.
- Posilnenie finančných motivácií zamestnať sa - súbeh dávky v hmotnej núdzi a mzdy.

### **Predškolské zariadenia**

- Budovanie nových zariadení služieb starostlivosti o dieťa.
- Rozšírenie kapacít materských škôl, rozšírenie existujúcich foriem výchovy a vzdelávania o prípravné triedy materskej školy a zvýšenie časovej dotácie pre predškolské vzdelávanie.

### **Nezamestnanosť mladých**

- Prijatie systému záruk pre mladých ľudí do 29 rokov.
- Identifikácia sektorovej potreby zručností na trhu práce a dopytu po kvalifikovanej pracovnej sile prostredníctvom Národnej sústavy povolání (NSP).

### **Odborné vzdelávanie a postavenie učiteľov**

- Zvyšovanie miezd učiteľov.
- Lepšie zapojenie zamestnávateľov a zamestnávateľských zväzov do systému odborného vzdelávania a prípravy, podpora odbornej praxe žiakov vykonávanej priamo v podnikoch a zmeny v normatívnom financovaní odborného regionálneho školstva s cieľom posilniť kvalitu odborného vzdelávania.

### **Marginalizované rómske komunity**

- Zvyšovanie počtu asistentov učiteľov.
- Vydávanie učebníc a učebných textov v slovenskom a v rómskom jazyku.

### **Výskum a vývoj**

- Opatrenia z Akčného plánu stratégie RIS3.
- Transparentnosť regulácie sieťových odvetví.
- Hodnotenie potreby ďalšej regulácie.
- Zverejňovanie analýzy ku všetkým zásadnejším zmenám politik regulačného obdobia.
- Vybudovanie dátového centra na webovom sídle URSO.

### **Prepájanie sústav a sietí**

- Prepojenie plynárenských sietí s Poľskom a Maďarskom.
- Prepojenie elektrizačných sústav s Maďarskom.

### **Energetická efektívnosť v podnikoch**

- Podpora energetických auditov pre malé a stredné firmy.
- Implementácia smernice o energetickej efektívnosti.

### **Verejná služba**

- Reforma štátnej služby.
- Model prevádzky Integrovaných obslužných miest.
- Grantový program pre posilnenie analytických kapacít vo VS.
- ESO - Efektívna, spoľahlivá a otvorená štátna správa.

### **Justícia**

- Skrátenie dĺžky súdneho konania.
- Elektronický súdny spis.
- Zavedenie elektronickej Zbierky zákonov SR.

## **2.12. STEEP Analýza**

Externé prostredie je prostredie, na ktoré obec nemá vplyv a nemôže ho nijakým spôsobom ovplyvniť. Naopak toto prostredie ovplyvňuje obec a tá nemá inú možnosť ako sa prvkom tohto prostredia čo najlepšie prispôbiť. Táto analýza predvída budúci možný vývoj a oblasti, ktoré môžu ovplyvniť riešenie problémov, plánov a výziev, ktoré si obec zadefinovala, ako prioritné pre svoj rozvoj.

**Tabuľka č. 25 – STEEP Analýza**

| <b>Sociálna oblasť</b>   | <b>Technologická oblasť</b>   | <b>Ekonomická oblasť</b>   |
|--|---|--|
| Demografické zmeny obyvateľstva  | Využívanie IKT, inovácií, kreatívneho priemyslu, moderných alternatívnych technológií | Využívanie štrukturálnych fondov EÚ, grantov na realizáciu investičných a neinvestičných rozvojových projektov |
| Absencia adekvátneho prepojenia vzdelávacieho systému s potrebami trhu práce | Zlepšovanie kvality služieb verejnej správy pre verejnosť                             | Investičné príležitosti pre zamestnávateľov a podnikateľov   |

|  |   |  |
|--|---|--|
| Nárast kriminality, chudoby, MRK                                     | Rast výskumu, vývoja, inovácií  | Dobudovanie infraštruktúry   |
| <b>Ekologická oblasť</b>   | <b>Politická oblasť</b>   | <b>Hodnotová oblasť</b>  |
| Objavenie dosiaľ neidentifikovaných ekologických zdrojov znečistenia | Pripravenosť Vlády SR na čerpanie finančných prostriedkov zo štrukturálnych fondov EÚ | Propagácia európskych demokratických princípov, hodnôt, tolerancie, spolupatričnosti a vzájomnej spolupráce    |
| Zhoršenie kvality podzemných vôd a nedostatok pitnej vody            | Podpora Vlády SR podnikateľskému prostrediu, cestovnému ruchu                         | Vytrácanie základných morálnych hodnôt, rodinnej a medzigeneračnej súdržnosti, nárast radikalizmu a extrémizmu |
| Zhoršenie kvality ovzdušia   | Presúvanie kompetencií štátu na samosprávy bez primeranej finančnej podpory           | Zmena postojov obyvateľov obce a záujem o veci verejné   |

Zdroj: Obecný úrad Host'ovce

## 2.13. SWOT Analýza

Nasledujúca SWOT analýza sa zameriava na silné, slabé stránky obce a jej územia z pohľadu vnútorného prostredia. Z pohľadu vonkajších vplyvov boli zadefinované príležitosti a ohrozenia prioritných rozvojových oblastí. Na základe tejto analýzy budú formulované hlavné rozvojové ciele. Sledovať a vyhodnocovať vývojové trendy v regióne v neustále meniacom sa vonkajšom prostredí, určiť smer vývoja ako príležitosť alebo hrozbu je v súčasnosti pre obec Host'ovce nevyhnutná. Účelom SWOT analýzy je posúdenie vnútorných predpokladov k uskutočneniu rozvojového zámeru a rozbor príležitostí a ohrození z vonkajšieho prostredia (potreby obyvateľov a ostatných subjektov pôsobiacich na území obce).


Tabuľka č. 26 – SWOT Analýza

| Silné stránky   | Slabé stránky  |
|---|--|
| <ul style="list-style-type: none"> <li>➤ blízkosť obce od mesta Košice</li> <li>➤ vybudovaný vodovod</li> <li>➤ vhodné klimatické podmienky a pretrvávajúca tradícia poľnohospodárstva</li> <li>➤ bohatý prírodný potenciál</li> <li>➤ atraktívne prostredie pre rozvoj cestovného ruchu</li> <li>➤ zastúpenie zariadení občianskej vybavenosti (Kultúrny dom, Dom smútku)</li> </ul> | <ul style="list-style-type: none"> <li>➤ nevybudovaná kanalizácia a ČOV</li> <li>➤ zlý technický stav miestnych komunikácií</li> <li>➤ neexistencia chodníkov</li> <li>➤ nevybudovaná protipovodňová ochrana</li> <li>➤ zastaralé verejné osvetlenie a miestny rozhlas</li> <li>➤ chýbajúca stratégia podpory MSP</li> </ul> |

| <ul style="list-style-type: none"> <li>➤ bohaté kultúrne, športové a cirkevné tradície</li> <li>➤ existencia detského ihriska</li> <li>➤ kvalifikovaná pracovná sila</li> <li>➤ využívanie aktivačných prác</li> <li>➤ separácia odpadu</li> <li>➤ zdravší životný štýl na vidieku</li> <li>➤ spracované aktuálne rozvojové dokumenty</li> <li>➤ udržiavanie partnerských vzťahov na miestnej a regionálnej úrovni</li> </ul>   | <ul style="list-style-type: none"> <li>➤ vysoká nezamestnanosť obyvateľov obce</li> <li>➤ nepriaznivá kvalifikačná štruktúra nezamestnaných</li> <li>➤ málo pracovných príležitostí na vidieku</li> <li>➤ nutnosť dochádzania za prácou</li> <li>➤ nízka úroveň HDP/obyv. v porovnaní s priemerom EÚ</li> <li>➤ chýbajúce zdravotnícke služby v obci</li> <li>➤ absencia ubytovacích a turistických zariadení</li> <li>➤ nedostatočná propagácia obce v oblasti cestovného ruchu</li> <li>➤ finančne náročná výstavba a rekonštrukcia technickej a dopravnej infraštruktúry</li> <li>➤ nedostatočné zabezpečenie proti kriminalite a vandalizmu</li> <li>➤ chýbajúca predajňa potravín</li> </ul> |
|---|---|
| <b>Príležitosti</b>   | <b>Ohrozenia</b>  |
| <ul style="list-style-type: none"> <li>➤ dostatok úrodnej pôdy vhodnej na rozvoj poľnohospodárstva</li> <li>➤ ekologické poľnohospodárstvo (ekofarmy)</li> <li>➤ vysoké kultúrne povedomie obyvateľstva</li> <li>➤ zvyšujúca sa atraktivita bývania na vidieku a pretrvávajúci vysoký záujem o bývanie</li> <li>➤ manuálna zručnosť obyvateľov</li> <li>➤ diverzifikácia ekonomickej základne vidieka využitím prírodných a kultúrnych hodnôt</li> <li>➤ zlepšenie demografickej štruktúry vytvorením podmienok a zatraktívením regiónu pre mladé rodiny</li> <li>➤ rozvoj malého a stredného podnikania súvisiaceho s cestovným ruchom a tradičnými remeslami, s maximálnym využitím podporných programov</li> <li>➤ širšie využitie súčasného potenciálu športových a kultúrnych zariadení</li> </ul> | <ul style="list-style-type: none"> <li>➤ málo investícií pre rozvoj cestovného ruchu</li> <li>➤ nedostatočný rozvoj podnikateľskej infraštruktúry</li> <li>➤ nevybudovaná infraštruktúra pre cestovný ruch</li> <li>➤ odliv mladých kvalifikovaných odborníkov</li> <li>➤ znižovanie reálnej úrovne príjmov miestnych rozpočtov, čo môže obmedziť financovanie rozvojových projektov z programov EÚ a iných zdrojov</li> <li>➤ nárast nezamestnanosti</li> <li>➤ nedostatočná ochota obyvateľstva prispôbiť sa novým podmienkam a nárokom</li> <li>➤ zhoršujúca sa kriminalita</li> <li>➤ zvyšovanie počtu obyvateľov žijúcich na hranici chudoby</li> </ul>                                      |

|  |  |
|--|--|
| <ul style="list-style-type: none"><li>➤ budovanie cyklistických trás a infraštruktúry</li><li>➤ získanie strategického investora do regiónu</li><li>➤ rekonštrukcia verejného osvetlenia, zníženie energetickej náročnosti</li><li>➤ možnosť získania finančných prostriedkov z EÚ a národných zdrojov</li></ul> |  |
|--|--|

Zdroj: Obecný úrad Host'ovce



**STRATEGICKÁ ČASŤ**

**PROGRAMU ROZVOJA  
OBCE HOSTOVCE**



### 3. Strategická časť

Strategická časť Programu hospodárskeho rozvoja a sociálneho rozvoja obce nadväzuje na analytickú časť. Obsahuje stratégiu rozvoja obce pri zohľadnení jej vnútorných špecifik i vonkajších vplyvov a určuje hlavné ciele a priority rozvoja obce pri rešpektovaní princípov regionálnej politiky v záujme dosiahnutia vyváženého a udržateľného rozvoja územia. V spolupráci s miestnymi obyvateľmi boli prostredníctvom dotazníkového prieskumu identifikované silné a slabé stránky dotknutého územia. Zároveň boli stanovené aktuálne príležitosti, ktoré môžu vplývať ako hybná sila na rozvoj a tiež riziká alebo ohrozenia, ktoré by rozvoj spomaľovať alebo v určitých kritických situáciách značne obmedziť. Boli stanovené základné problémové oblasti, ktoré boli premietnuté do identifikácie základných potrieb územia. Pri zohľadnení týchto skutočností bola následne na pracovnom stretnutí navrhnutá strategická vízia územia, ktorá definuje predstavu miestnych obyvateľov o budúcom želanom stave svojho územia.

#### 3.1. Vízia obce

Pri stanovení vízie obce Host'ovce sme prihliadali na fakt, že sa pristupuje k dlhodobému horizontu na 10 – 15 rokov. Vízia by mala byť v súlade s Národnou stratégiou regionálneho rozvoja SR a Programom hospodárskeho a sociálneho rozvoja Košického kraja. V komparácii s ostatnými členskými štátmi EÚ dosiahla SR za posledné viac ako dve dekády dynamického hospodárskeho a sociálneho vývoja významný spoločenský pokrok. Postupnou realizáciou rozvojových projektov, podporných programov, vrátane štrukturálnych reforiem a systémových zmien, dochádzalo k modernizácii a modifikácii odvetvovo-sektorovej štruktúry hospodárstva, ako i konvergencii SR k ekonomicky vyspelým štátom. Vízia regionálneho rozvoja predstavuje stav, ku ktorému má Slovensko za niekoľko rokov dospieť - vymedzuje rámec pre definovanie strategických cieľov a priorít na obdobie 2014 až 2020 s výhľadom do roku 2030, ako aj postupy na ich dosiahnutie. Vízia regionálneho rozvoja Slovenska je definovaná takto:

**„Slovensko ako krajina s vysokou kvalitou života občanov vo všetkých regiónoch. Regionálna politika umožňujúca každému regiónu využívať svoje danosti na prospech svojho trvalo udržateľného hospodárskeho, sociálneho a územného rozvoja, a tým rozvoja Slovenskej republiky ako vysoko vyspelého, hospodársky, politicky a sociálne súdržného štátu, sebavedomého člena Európskej únie.“**

Počas realizácie aktualizovanej Národnej stratégie regionálneho rozvoja SR bude pri plánovacích procesoch uplatňovaný integrovaný prístup orientovaný smerom k udržateľnému sociálnemu, ekonomickému, environmentálnemu a územnému rozvoju regiónov. Očakáva sa, že regióny budú schopné efektívne využívať svoj vnútorný potenciál ako svoju konkurenčnú výhodu s cieľom zvyšovať kvalitu života obyvateľov a v rámci jednotlivých regiónov budú znižované vnútroregionálne rozdiely.

Vízia PHSR Košického samosprávneho kraja pre roky 2016 – 2022 je nasledujúca:

**„Vzájomná spolupráca jednotlivých aktérov z akademickej, podnikateľskej a verejnej obce s cieľom mobilizácie sociálneho kapitálu obyvateľov Košického kraja pri hľadaní riešení aktuálnych problémov v oblasti regionálneho rozvoja.“**

S ohľadom na vyššie uvedené dokumenty na národnej a regionálnej úrovni, si obec Host'ovce určila nasledujúcu víziu:

- zabezpečiť svojim obyvateľom kvalitné životné prostredie prejavujúce sa čistým ovzduším, nízkym hlukom, kvalitnou vodou, odpadmi a chemikáliami nezat'áženou pôdou a zachovanými prirodzeným biotopmi,
- ponúknuť kvalitnú technickú infraštruktúru, kvalitné služby občianskej vybavenosti, sociálne zázemie na vysokej úrovni a množstvo príležitostí na príjemné športové a kultúrne vyžitie,
- umožniť prístup ku kvalitnej starostlivosti, výchove a vzdelávaniu.

### **3.2. Formulácia a návrh stratégie**

V procese prípravy stratégie je pre presnejšie potreby programového obdobia 2015-2022 vhodné stanoviť strategický cieľ (globálny cieľ), ktorý povedie k naplneniu dlhodobej vízie rozvoja obce Host'ovce zameranej na rozvoj v programovom období 2014-2020. V tejto súvislosti je potrebné brať do úvahy hlavné ciele stratégie „Európa 2020“.

| <b>Hlavný cieľ</b>  | <b>Indikátor</b>  |
|---|---|
| <b>1. Zamestnanosť</b>  |   |
| Zvýšiť mieru zamestnanosti obyvateľstva vo veku 20-64 rokov zo súčasných 65% na minimálne 72%   | Miera zamestnanosti obyvateľov vo veku 20-64 rokov                |
| <b>2. Výskum a vývoj</b>  |   |
| Dosiahnuť cieľ investovať do výskumu a vývoja 3 % HDP najmä zlepšovaním podmienok pre investície súkromného sektoru do výskumu a vývoja | Hrubé domáce výdavky na vedu a výskum (GERD)výskum                |
| <b>3. Zmena klímy a energetická udržateľnosť</b>  |   |
| Znížiť emisie skleníkových plynov o minimálne 13% v porovnaní s úrovňami z roku 2005  | Emisie skleníkových plynov  |
| Zvýšiť podiel obnoviteľných zdrojov energie o 14%   | Podiel obnoviteľných zdrojov energie na konečnej spotrebe energie |
| Zvýšiť energetickú účinnosť o 11%   | Energetická účinnosť ekonomiky                                    |
| <b>4. Vzdelávanie</b>   |   |
| Znížiť mieru predčasného ukončenia školskej dochádzky pod 6%  | Počet ľudí, ktorí predčasne ukončili školskú dochádzku            |
| Zvýšiť podiel obyvateľstva s ukončeným VŠ   | Počet študentov podľa pohlavia vo veku                            |

|  |  |
|--|--|
| vzdelaním zo súčasných 27% na minimálne 40%  | 30-34 rokov  |
| <b>5. Boj proti chudobe</b>  |  |
| Znížiť počet obyvateľov, ktorí sú ohrození chudobou a sociálnym vylúčením na 17,2% | Počet ľudí žijúcich pod hranicou chudoby alebo sociálne vylúčené osoby |
|  | Energetická účinnosť ekonomiky   |

Stratégia zároveň identifikovala nové mechanizmy na povzbudenie rastu a tvorby pracovných miest. Bližšie sa im venuje v 7 hlavných iniciatívach:

#### **Inteligentný rast**

- Digitálna agenda pre Európu
- Inovácia v Únii
- Mládež v pohybe

#### **Udržiateľný rast**

- Európa efektívne využívajúca zdroje
- Priemyselná politika vo veku globalizácie

#### **Inkluzívny rast**

- Program pre nové zručnosti a nové pracovné miesta
- Európska platforma na boj proti chudobe

Finančné prostriedky EÚ zamerané na rozvoj vidieka sú zabezpečené z Európskeho poľnohospodárskeho fondu pre rozvoj vidieka (EPFRV). Spolu so štrukturálnymi fondmi EÚ (EFRR, ESF a KF) a Európskym námorným a rybárskym fondom (ENRF) spoločne predstavujú európske štrukturálne a investičné fondy (ESIF). Z týchto fondov bude podpora EÚ na Slovensku financovaná prostredníctvom nasledovných operačných programov:

- OP Výskum a inovácie
- OP Integrovaná infraštruktúra,
- OP Ľudské zdroje,
- OP Kvalita životného prostredia
- Integrovaný regionálny OP,
- OP Efektívna verejná správa,
- OP Technická pomoc,
- Program rozvoja vidieka,
- OP Rybné hospodárstvo.

Pre stanovenie strategického cieľa obce Host'ovce sa zdá najpriateľnejšie prevziať filozofiu a snažiť sa priblížiť k strategickým cieľom vyplývajúcim z Národnej stratégie regionálneho rozvoja Slovenskej republiky (Uznesenie Vlády SR č. 222, máj 2014). Uvedený materiál je v súlade s inými

strategickými a koncepčnými dokumentmi (vrátane dokumentu Európa 2020), v oblasti politiky súdržnosti nadväzuje na Partnerskú dohodu SR na roky 2014–2020, v oblasti územného rozvoja je stratégia koordinovaná s Koncepciou územného rozvoja Slovenska. Prostredníctvom nástrojov politiky rozvoja tento dokument nadväzuje aj na realizáciu rozvojových programov financovaných zo štátneho rozpočtu a doplnkových zdrojov financovania. Aktualizácia národnej stratégie hodnotí východiskový stav a predkladá princípy zásadného smerovania v prioritných oblastiach, na ktoré je potrebné v súlade so stratégiou „Európa 2020“ klásť v regionálnom rozvoji Slovenskej republiky hlavný dôraz.

### **STRATEGICKÝM CIEĽOM ROZVOJA OBCE HOŠŤOVCE DO ROKU 2022 JE:**

**„Dobudovaním základnej infraštruktúry, rozvíjaním prírodného a kultúrneho potenciálu územia a zabezpečením permanentného všestranného rozvoja obce, zlepšiť životné podmienky miestnych obyvateľov, vybavenosť a atraktivitu obce“.**

#### **Formulár – Tabuľka strategických cieľov a opatrení**

| <b>PRIORITNÉ OSI</b>   |   |   |
|--|---|---|
| <b>PO1</b>   | <b>PO2</b>  | <b>PO3</b>  |
| <b>Prioritná oblasť – sociálna</b>   | <b>Prioritná oblasť – hospodárska</b>   | <b>Prioritná oblasť - environmentálna</b>   |
| <b>Cieľom sociálnej oblasti je podporovať rozvoj, sociálnych služieb, komunitnej spolupráce, sociálnej inklúzie.</b> | <b>Cieľom hospodárskej oblasti je zlepšiť vzhľad, vybavenosť a celkovú atraktivitu obce a tým zabezpečiť vhodné podmienky pre život miestnych obyvateľov.</b> | <b>Cieľom environmentálnej oblasti je realizovať aktivity prispievajúce k ochrane a zlepšovaniu životného prostredia.</b> |
| Sociálna starostlivosť   | Podnikateľské prostredie a MPS  | Environmentálna infraštruktúra  |
|  | Technická infraštruktúra  | Protipovodňová ochrana  |
|  | Cestový ruch  | Odpadové hospodárstvo   |


Zdroj: Obecný úrad Hošťovce

Tabuľka č. 27 – Stratégia obce Host'ovce na roky 2023 - 2030

| <b>PRIORITNÉ OSI</b>  |   |  |
|---|---|--|
| <b>PO1</b>  | <b>PO2</b>  | <b>PO3</b>   |
| <b>Oblasť sociálnej starostlivosti</b>                          | <b>Oblasť podnikateľského prostredia a MSP</b>                              | <b>Oblasť environmentálnej Infraštruktúry</b>                      |
| Opatrenie 1.1.<br><br>Znižovanie nezamestnaných obyvateľov obce | Opatrenie 2.1.<br><br>Podpora podnikateľov a zvýšenie zamestnanosti v obci  | Opatrenie 3.1.<br><br>Ochrana kvality podzemných a povrchových vôd |
| Opatrenie 1.2.<br><br>Rozvoj komunitnej spolupráce              |   |  |
|   | <b>Oblasť technickej infraštruktúry</b>                                     | <b>Oblasť protipovodňovej ochrany</b>                              |
|   | Opatrenie 2.2.<br><br>Modernizácia dopravnej cestnej infraštruktúry         | Opatrenie 3.2.<br><br>Ochrana obyvateľov pred povodňami            |
|   | Opatrenie 2.3.<br><br>Výstavba, modernizácia a rekonštrukcia obecných budov |  |
|   | Opatrenie 2.4.<br><br>Bezpečnosť a ochrana obyvateľov a majetku obce        |  |
|   | Opatrenie 2.5.<br><br>Skvalitnenie informovanosti obyvateľov obce           |  |
|   | Opatrenie 2.6.<br><br>Podpora športu  |  |

|  |   |  |
|--|---|--|
|  | <p>Opatrenie 2.7.</p> <p>Rekonštrukcia verejných priestranstiev</p>                                 |  |
|  | <p><b>Oblasť cestovného ruchu</b></p>   | <p><b>Oblasť odpadového hospodárstva</b></p>                                   |
|  | <p>Opatrenie 2.8.</p> <p>Zatraktívnenie vidieckeho priestoru pre obyvateľov a návštevníkov obce</p> | <p>Opatrenie 3.3</p> <p>Účinný a udržateľný systém odpadového hospodárstva</p> |

Zdroj: Obecný úrad Host'ovce



**PROGRAMOVÁ ČASŤ**

**PROGRAMU ROZVOJA  
OBCE HOSTOVCE**

## 4. Programová časť

Programová časť Programu hospodárskeho rozvoja a sociálneho rozvoja obce nadväzuje na strategickú časť a obsahuje opatrenia a projekty vrátane ich priradenia k jednotlivým cieľom a prioritným oblastiam. Zmyslom programovej časti je jej príspevok k splneniu stanoveného strategického cieľa **„Vytvoriť podmienky pre zvýšenie kvality života obyvateľov obce, jej atraktivity a vybavenosti, konkurencieschopnosti a ekonomickej výkonnosti s vyváženým rozvojom oblastí trvalo udržateľného rozvoja“**.

Programová časť Programu hospodárskeho rozvoja a sociálneho rozvoja obce Host'ovce obsahuje celkový prehľad projektov v jednotlivých oblastiach stratégie a základný návrh ukazovateľov je hodnotenie programu rozvoja. Po schválení dokumentu sa pozornosť obce sústreďuje na hľadanie možností financovania jednotlivých projektov a efektívne využívanie týchto možností.

### 4.1. Opatrenia a projekty

Obec Host'ovce sa v nasledujúcom období 2023 – 2030 rozhodla venovať trom prioritným oblastiam a to sociálnej, hospodárskej a environmentálnej. Špecifikácia opatrení a navrhované aktivity a projekty sú uvedené v tabuľke opatrení, projektov, aktivít a priorit podľa oblastí.

**Tabuľka č. 28 – Tabuľka opatrení, projektov, aktivít a priorit podľa oblastí**

| PRIORITNÁ OBLASŤ 1 – SOCIÁLNA OBLASŤ                       |   |                  |
|--|---|------------------|
| Opatrenie  | Projekt/Aktivita  | Prioritná oblasť |
| Opatrenie 1.1<br>Znižovanie nezamestnaných obyvateľov obce | 1.1.1 Udržiavanie pracovných návykov a poradenstvo a pomoc pri hľadaní zamestnania  | Sociálna oblasť  |
|  | 1.1.2 Spolupráca s Úradom práce sociálnych vecí a rodiny pri aktivitách podporujúcich znižovanie nezamestnanosti, rovnosť príležitostí a začleňovanie znevýhodnených skupín do pracovného procesu |                  |



**PRIORITNÁ OBLASŤ 2 – HOSPODÁRSKA OBLASŤ**

| Opatrenie  | Projekt/Aktivita  | Prioritná oblasť   |
|--|---|--------------------|
| Opatrenie 2.1.<br>Podpora podnikateľov a zvýšenie zamestnanosti                          | 2.1.1 Vytváranie verejno-súkromných partnerstiev a rozvoj spolupráce verejného a súkromného sektora | Hospodárska oblasť |
| Opatrenie 2.2.<br>Modernizácia dopravnej cestnej infraštruktúry                          | 2.2.1 Rekonštrukcia a výstavba miestnych komunikácií  |                    |
|  | 2.2.2 Rekonštrukcia rigolov   |                    |
|  | 2.2.3 Rekonštrukcia autobusových zastávok a vjazdu do obce  |                    |
|  | 2.2.4 Rekonštrukcia zvodov dažďovej vody z ciest  |                    |
|  | 2.2.5 Rekonštrukcia cesty medzi obcou a obcou Ardovo/HU/  |                    |
|  | 2.2.6 Výstavba parkoviska pri cintoríne   |                    |
| Opatrenie 2.3.<br>Výstavba, modernizácia a rekonštrukcia obecných budov a priestranstiev | 2.3.1 Rekonštrukcia a modernizácia Kultúrneho domu  |                    |
|  | 2.3.2 Rekonštrukcia a modernizácia Domu smútku  |                    |
|  | 2.3.3 Výstavba nájomných bytov  |                    |
|  | 2.3.4. Výstavba technickej haly so sociálnym zariadením   |                    |
| Opatrenie 2.4.<br>Bezpečnosť a ochrana obyvateľov a majetku obce                         | 2.4.1 Vybudovanie kamerového systému  |                    |
|  | 2.4.2 Rozšírenie a modernizácia verejného osvetlenia  |                    |
|  | 2.4.3. Vybudovanie výstražného oznamovacieho systému  |                    |
| Opatrenie 2.5.<br>Skvalitnenie informovanosti obyvateľov obce                            | 2.5.1 Modernizácia a rozšírenie obecného rozhlasu   |                    |
|  | 2.5.2 Vybudovanie siete širokopásmového internetu   |                    |
| Opatrenie 2.6.<br>Rozvoj športu  | 2.6.1 Rekonštrukcia detského ihriska  |                    |
|  | 2.6.2 Výstavba multifunkčného ihriska   |                    |
|  | 2.6.3 Modernizácia športového ihriska   |                    |
| Opatrenie 2.7.<br>Rekonštrukcia verejných priestranstiev                                 | 2.7.1 Revitalizácia centrálnej časti obce   |                    |
|  | 2.7.2 Rekonštrukcia verejného priestranstva v okolí kostolov  |                    |

|   |   |                             |
|---|---|-----------------------------|
| Opatrenie 2.8.<br>Zatraktívnenie<br>vidieckeho priestoru<br>pre obyvateľov<br>a návštevníkov obce | 2.8.1 Výstavba amfiteátra   |                             |
|   | 2.8.2 Prestavba polyfunkčného objektu   |                             |
|   | 2.8.3 Vybudovanie cyklotrasy Turňa nad<br>Bodvou – Host'ovce - Chorváty-<br>Turnianska Nová Ves |                             |
| <b>PRIORITNÁ OBLASŤ 3 – ENVIRONMENTÁLNA OBLASŤ</b>  |   |                             |
| <b>Opatrenie</b>  | <b>Projekt/Aktivita</b>   | <b>Prioritná<br/>oblasť</b> |
| Opatrenie 3.1.<br>Ochrana kvality<br>podzemných<br>a povrchových vôd                              | 3.1.1 Vybudovanie obecnej kanalizácie   | Environmentálna<br>oblasť   |
| Opatrenie 3.2.<br>Ochrana obyvateľov<br>pred povodňami  | 3.2.1 Výstavba zvodov prívalovej vody   |                             |
| Opatrenie 3.3.<br>Účinný a udržateľný<br>systém odpadového<br>hospodárstva                        | 3.3.1 Vybudovanie obecnej kompostárne<br>a zberného dvora                                       |                             |

Zdroj: Obecný  
úrad Host'ovce

## 4.2. Súbor ukazovateľov výsledkov a dopadov

Súčasťou programovej časti je aj stanovenie ukazovateľov pre hodnotenie Programu hospodárskeho rozvoja a sociálneho rozvoja obce. Ukazovatele výsledkov a dopadov sú spracované v nižšie uvedenej tabuľke. Ukazovatele sú rozdelené do troch kategórií:

- Ukazovateľ výstupu – práce, tovary a služby, ktoré boli financované počas realizácie projektu vyjadrené z finančného a vecného hľadiska,
- Ukazovateľ výsledku – okamžitý efekt realizácie aktivít projektu, ktorý je k dispozícii pre cieľovú skupinu alebo sa jedná o služby poskytnuté cieľovej skupine,
- Ukazovateľ dopadu – dlhodobý efekt vplyvu na danú prioritnú oblasť alebo cieľovú skupinu, ktorý však realizátor projektu nemôže ovplyvniť.

Tabuľka č. 29 – Tabuľka ukazovateľov výstupu, výsledku a dopadu

| Typ ukazovateľa   | Názov ukazovateľa | Definícia | Informačný zdroj | Merná jednotka | Východisková hodnota | Cieľová hodnota |
|---|-------------------|-----------|------------------|----------------|----------------------|-----------------|
|   |                   |           |                  |                | 2022                 | 2030            |
| <b>PROJEKT/AKTIVITA</b>   |                   |           |                  |                |                      |                 |
| <b>1.1.1 Udržiavanie pracovných návykov a poradenstvo a pomoc pri hľadaní zamestnania</b> |                   |           |                  |                |                      |                 |

|   |          |   |     |       |      |           |
|---|----------|---|-----|-------|------|-----------|
| Hlavný ukazovateľ   | Výstup   | Náklady na realizáciu                     | OcÚ | EUR   | 0,00 | N/A       |
|   | Výsledok | Počet vytvorených projektov               | OcÚ | počet | 0,00 | 1         |
|   | Dopad    | Podpora nezamestnaných v obci             | OcÚ | počet | 0,00 | 5         |
| <b>1.1.2 Spolupráca s Úradom práce sociálnych vecí a rodiny pri aktivitách podporujúcich znižovanie nezamestnanosti, rovnosť príležitostí a začleňovanie znevýhodnených skupín do pracovného procesu.</b> |          |   |     |       |      |           |
| Hlavný ukazovateľ   | Výstup   | Náklady na realizáciu                     | OcÚ | EUR   | 0,00 | N/A       |
|   | Výsledok | Počet vytvorených projektov               | OcÚ | počet | 0,00 | 1         |
|   | Dopad    | Začlenenie dlhodobo nezamestnaných v obci | OcÚ | počet | 0,00 | 5         |
| <b>2.1.1 Vytváranie verejno-súkromných partnerstiev a rozvoj spolupráce verejného a súkromného sektora</b>  |          |   |     |       |      |           |
| Hlavný ukazovateľ   | Výstup   | Náklady na realizáciu                     | OcÚ | EUR   | 0,00 | N/A       |
|   | Výsledok | Počet VSP                                 | OcÚ | počet | 0,00 | 1         |
|   | Dopad    | Zrealizovaný projekt                      | OcÚ | počet | 0,00 | 1         |
| <b>2.2.1 Rekonštrukcia a výstavba miestnych komunikácií</b>   |          |   |     |       |      |           |
| Hlavný ukazovateľ   | Výstup   | Náklady na realizáciu                     | OcÚ | EUR   | 0,00 | 100 000,- |
|   | Výsledok | Počet m                                   | OcÚ | počet | 0,00 | N/A       |
|   | Dopad    | Zrealizovaný projekt                      | OcÚ | počet | 0,00 | 1         |
| <b>2.2.2 Rekonštrukcia rigolov</b>  |          |   |     |       |      |           |
| Hlavný ukazovateľ   | Výstup   | Náklady na realizáciu                     | OcÚ | EUR   | 0,00 | 10 000,-  |
|   | Výsledok | Počet m                                   | OcÚ | počet | 0,00 | N/A       |
|   | Dopad    | Zrealizovaný projekt                      | OcÚ | počet | 0,00 | 1         |
| <b>2.2.3 Rekonštrukcia autobusových zastávok a vjazdu do obce</b>   |          |   |     |       |      |           |
| Hlavný ukazovateľ   | Výstup   | Náklady na realizáciu                     | OcÚ | EUR   | 0,00 | 5 000,-   |
|   | Výsledok | Počet AZ                                  | OcÚ | počet | 0,00 | 1         |


|  |          |                           |     |       |      |           |
|--|----------|---------------------------|-----|-------|------|-----------|
|  | Dopad    | Zrealizovaný projekt      | OcÚ | počet | 0,00 | 1         |
| <b>2.2.4 Rekonštrukcia zvodov dažďovej vody z ciest</b>          |          |                           |     |       |      |           |
| Hlavný ukazovateľ  | Výstup   | Náklady na realizáciu     | OcÚ | EUR   | 0,00 | 10 000,-  |
|  | Výsledok | Počet m                   | OcÚ | počet | 0,00 | N/A       |
|  | Dopad    | Zrealizovaný projekt      | OcÚ | počet | 0,00 | 1         |
| <b>2.2.5 Rekonštrukcia cesty medzi obcou a obcou Ardovo (HU)</b> |          |                           |     |       |      |           |
| Hlavný ukazovateľ  | Výstup   | Náklady na realizáciu     | OcÚ | EUR   | 0,00 | 20 000,-  |
|  | Výsledok | Počet m                   | OcÚ | počet | 0,00 | N/A       |
|  | Dopad    | Zrealizovaný projekt      | OcÚ | počet | 0,00 | 1         |
| <b>2.2.6 Výstavba parkoviska pri cintoríne</b>                   |          |                           |     |       |      |           |
| Hlavný ukazovateľ  | Výstup   | Náklady na realizáciu     | OcÚ | EUR   | 0,00 | 65 000,-  |
|  | Výsledok | Počet parkovacích miest   | OcÚ | počet | 0,00 | 25        |
|  | Dopad    | Zrealizovaný projekt      | OcÚ | počet | 0,00 | 1         |
| <b>2.3.1 Rekonštrukcia a modernizácia Kultúrneho domu</b>        |          |                           |     |       |      |           |
| Hlavný ukazovateľ  | Výstup   | Náklady na realizáciu     | OcÚ | EUR   | 0,00 | 200 000,- |
|  | Výsledok | Počet rekonštruovaných KD | OcÚ | počet | 0,00 | 1         |
|  | Dopad    | Zrealizovaný projekt      | OcÚ | počet | 0,00 | 1         |
| <b>2.3.2 Modernizácia Domu smútku</b>                            |          |                           |     |       |      |           |
| Hlavný ukazovateľ  | Výstup   | Náklady na realizáciu     | OcÚ | EUR   | 0,00 | 55 000,-  |
|  | Výsledok | Počet zmodernizovaných DS | OcÚ | počet | 0,00 | 1         |
|  | Dopad    | Zrealizovaný projekt      | OcÚ | počet | 0,00 | 1         |
| <b>2.3.3 Výstavba nájomných bytov</b>                            |          |                           |     |       |      |           |
| Hlavný ukazovateľ  | Výstup   | Náklady na realizáciu     | OcÚ | EUR   | 0,00 | 500 000,- |
|  | Výsledok | Počet domov               | OcÚ | počet | 0,00 | 2         |
|  | Dopad    | Zrealizovaný projekt      | OcÚ | počet | 0,00 | 1         |

| <b>2.3.4 Výstavba technickej haly so sociálnym zariadením</b> |          |                       |     |       |      |           |
|---|----------|-----------------------|-----|-------|------|-----------|
| Hlavný ukazovateľ   | Výstup   | Náklady na realizáciu | OcÚ | EUR   | 0,00 | 100 000,- |
|   | Výsledok | Počet                 | OcÚ | počet | 0,00 | 5         |
|   | Dopad    | Zrealizovaný projekt  | OcÚ | počet | 0,00 | 1         |
| <b>2.4.1 Vybudovanie kamerového systému</b>                   |          |                       |     |       |      |           |
| Hlavný ukazovateľ   | Výstup   | Náklady na realizáciu | OcÚ | EUR   | 0,00 | 18 000,-  |
|   | Výsledok | Počet kamier          | OcÚ | počet | 0,00 | 5         |
|   | Dopad    | Zrealizovaný projekt  | OcÚ | počet | 0,00 | 1         |
| <b>2.4.2 Rozšírenie a modernizácia verejného osvetlenia</b>   |          |                       |     |       |      |           |
| Hlavný ukazovateľ   | Výstup   | Náklady na realizáciu | OcÚ | EUR   | 0,00 | 12 000,-  |
|   | Výsledok | Počet modernizácií VO | OcÚ | Počet | 0,00 | 1         |
|   | Dopad    | Zrealizovaný projekt  | OcÚ | Počet | 0,00 | 1         |
| <b>2.4.3 Vybudovanie výstražného oznamovacieho systému</b>    |          |                       |     |       |      |           |
| Hlavný ukazovateľ   | Výstup   | Náklady na realizáciu | OcÚ | EUR   | 0,00 | 10 000,-  |
|   | Výsledok | Počet VOS             | OcÚ | Počet | 0,00 | 1         |
|   | Dopad    | Zrealizovaný projekt  | OcÚ | Počet | 0,00 | 1         |
| <b>2.5.1 Modernizácia a rozšírenie obecného rozhlasu</b>      |          |                       |     |       |      |           |
| Hlavný ukazovateľ   | Výstup   | Náklady na realizáciu | OcÚ | EUR   | 0,00 | 9 500,-   |
|   | Výsledok | Počet OR              | OcÚ | Počet | 0,00 | 1         |
|   | Dopad    | Zrealizovaný projekt  | OcÚ | Počet | 0,00 | 1         |
| <b>2.5.2 Vybudovanie siete širokopásmového internetu</b>      |          |                       |     |       |      |           |
| Hlavný ukazovateľ   | Výstup   | Náklady na realizáciu | OcÚ | EUR   | 0,00 | 60 000,-  |
|   | Výsledok | Počet                 | OcÚ | m     | 0,00 | 1         |
|   | Dopad    | Zrealizovaný projekt  | OcÚ | Počet | 0,00 | 1         |
| <b>2.6.1 Rekonštrukcia detského ihriska</b>                   |          |                       |     |       |      |           |
| Hlavný ukazovateľ   | Výstup   | Náklady na realizáciu | OcÚ | EUR   | 0,00 | 25 000,-  |

|   |          |                       |     |       |      |           |
|---|----------|-----------------------|-----|-------|------|-----------|
| Ľ   | Výsledok | Počet DI              | OcÚ | m     | 0,00 | 1         |
|   | Dopad    | Zrealizovaný projekt  | OcÚ | Počet | 0,00 | 1         |
| <b>2.6.2 Výstavba multifunkčného ihriska</b>  |          |                       |     |       |      |           |
| Hlavný ukazovateľ   | Výstup   | Náklady na realizáciu | OcÚ | EUR   | 0,00 | 95 000,-  |
|   | Výsledok | Počet MI              | OcÚ | m     | 0,00 | 1         |
|   | Dopad    | Zrealizovaný projekt  | OcÚ | Počet | 0,00 | 1         |
| <b>2.7.1 Revitalizácia centrálnej časti obce</b>  |          |                       |     |       |      |           |
| Hlavný ukazovateľ   | Výstup   | Náklady na realizáciu | OcÚ | EUR   | 0,00 | 120 000,- |
|   | Výsledok | Počet revitalizácií   | OcÚ | m     | 0,00 | 1         |
|   | Dopad    | Zrealizovaný projekt  | OcÚ | Počet | 0,00 | 1         |
| <b>2.7.2 Rekonštrukcia verejného priestranstva v okolí kostolov</b>                               |          |                       |     |       |      |           |
| Hlavný ukazovateľ   | Výstup   | Náklady na realizáciu | OcÚ | EUR   | 0,00 | 39 500,-  |
|   | Výsledok | Počet revitalizácií   | OcÚ | m     | 0,00 | 2         |
|   | Dopad    | Zrealizovaný projekt  | OcÚ | Počet | 0,00 | 1         |
| <b>2.8.1 Výstavba amfiteátra</b>  |          |                       |     |       |      |           |
| Hlavný ukazovateľ   | Výstup   | Náklady na realizáciu | OcÚ | EUR   | 0,00 | 57 000,-  |
|   | Výsledok | Počet amfiteátrov     | OcÚ | m     | 0,00 | 1         |
|   | Dopad    | Zrealizovaný projekt  | OcÚ | Počet | 0,00 | 1         |
| <b>2.8.2 Prestavba polyfunkčného objektu</b>  |          |                       |     |       |      |           |
| Hlavný ukazovateľ   | Výstup   | Náklady na realizáciu | OcÚ | EUR   | 0,00 | 500 000,- |
|   | Výsledok | Počet                 | OcÚ | m     | 0,00 | 1         |
|   | Dopad    | Zrealizovaný projekt  | OcÚ | Počet | 0,00 | 1         |
| <b>2.8.3 Vybudovanie cyklotrasy Turňa nad Bodvou – Host'ovce – Chorváty – Turnianska Nová Ves</b> |          |                       |     |       |      |           |
| Hlavný ukazovateľ   | Výstup   | Náklady na realizáciu | OcÚ | EUR   | 0,00 | 100 000,- |
|   | Výsledok | Počet km              | OcÚ | m     | 0,00 | N/A       |
|   | Dopad    | Zrealizovaný projekt  | OcÚ | Počet | 0,00 | 1         |
| <b>3.1.1 Vybudovanie obecnej kanalizácie</b>  |          |                       |     |       |      |           |
| Hlavný ukazovateľ   | Výstup   | Náklady na realizáciu | OcÚ | EUR   | 0,00 | 350 000,- |

|   |          |                       |     |       |      |          |
|---|----------|-----------------------|-----|-------|------|----------|
| I   | Výsledok | Počet prípojok        | OcÚ | Počet | 0,00 | 100      |
|   | Dopad    | Zrealizovaný projekt  | OcÚ | Počet | 0,00 | 1        |
| <b>3.2.1 Výstavba zvodov prívalovej vody</b>                  |          |                       |     |       |      |          |
| Hlavný ukazovateľ I   | Výstup   | Náklady na realizáciu | OcÚ | EUR   | 0,00 | 60 000,- |
|   | Výsledok | Počet zvodov          | OcÚ | m     | 0,00 | 7        |
|   | Dopad    | Zrealizovaný projekt  | OcÚ | Počet | 0,00 | 1        |
| <b>3.3.1 Vybudovanie obecnej kompostárne a zberného dvora</b> |          |                       |     |       |      |          |
| Hlavný ukazovateľ I   | Výstup   | Náklady na realizáciu | OcÚ | EUR   | 0,00 | 72 500,- |
|   | Výsledok | Počet kompostární     | OcÚ | m     | 0,00 | 3        |
|   | Dopad    | Zrealizovaný projekt  | OcÚ | Počet | 0,00 | 1        |

Zdroj: Obecný úrad Hosťovce



**REALIZAČNÁ ČASŤ**

**PROGRAMU ROZVOJA  
OBCE HOSŤOVCE**



## 5. Realizačná časť

Realizačná časť je zameraná na popis postupov inštitucionálneho a organizačného zabezpečenia realizácie programu rozvoja obce, systém monitorovania a hodnotenia plnenia programu hospodárskeho rozvoja a sociálneho rozvoja obce s ustanovením merateľných ukazovateľov, vecný a časový harmonogram realizácie programu rozvoja obce s formou akčných plánov. Realizácia predpokladá zabezpečenie činností na úrovni programu a na úrovni projektov. Realizácia začína po vypracovaní a schválení dokumentu v obecnom zastupiteľstve a zabezpečuje ju počas jeho platnosti v zmysle platnej legislatívy o podpore regionálneho rozvoja samospráva (obec, mesto, VÚC). Podľa par. 12 Zákona NR SR č. 539/2008 Z.z. o podpore regionálneho rozvoja: „Obec vo svojej pôsobnosti na účely podpory regionálneho rozvoja:

b) zabezpečuje a koordinuje vypracovanie a realizáciu programu rozvoja obce, pravidelne ho monitoruje a každoročne vyhodnocuje jeho plnenie, zabezpečuje súlad programu rozvoja obce s územnoplánovacou dokumentáciou, ak jej spracovanie vyžaduje osobitný predpis.“

Obecný úrad Host'ovce má v oblasti prípravy a realizácie programu rozvoja dostatočné skúsenosti na programovej aj projektovej úrovni: z prípravy a realizácie projektov financovaných zo štrukturálnych fondov v predošlom Programovom období, z prípravy a realizácie projektov financovaných z rôznych dotačných titulov v predošlých rokoch.

### 5.1. Inštitucionálne a organizačné zabezpečenie realizácie Programu hospodárskeho rozvoja a sociálneho rozvoja obce

#### *Obecné zastupiteľstvo*

Realizácia programu hospodárskeho rozvoja a sociálneho rozvoja obce je činnosťou samosprávy obce a obec ju vykonáva prostredníctvom svojich orgánov (obecné zastupiteľstvo, starosta). Najvyšším orgánom obce Host'ovce je obecné zastupiteľstvo. Obecné zastupiteľstvo si môže zriadiť komisie zastupiteľstva ako svoje poradné orgány. Vo vzťahu k realizácii programu hospodárskeho rozvoja a sociálneho rozvoja obce, obecné zastupiteľstvo berie na vedomie návrh strategickkej časti dokumentu, schvaľuje celý dokument a každoročne schvaľuje vyhodnotenie jeho plnenia, taktiež schvaľuje spolufinancovanie jednotlivých projektov financovaných z doplnkových zdrojov financovania a z prostriedkov rozpočtu obce. Obecné zastupiteľstvo v rámci hodnotenia programu hospodárskeho rozvoja a sociálneho rozvoja obce schvaľuje každoročne hodnotiace a monitorovacie správy, rozhoduje o zmenách a aktualizácii programu, vo svojich uzneseniach týkajúcich sa hodnotenia programu hospodárskeho rozvoja a sociálneho rozvoja obce, v prípade nutnosti korekcií rozdeľuje jednotlivé priority programu a akčného plánu medzi existujúce komisie obecné zastupiteľstvo, ktoré sa zaoberajú monitorovaním a hodnotením ich realizácie.

#### *Starosta*

Najvyšším výkonným orgánom obce a jej predstaviteľom je starosta obce. Rozhoduje vo všetkých

veciach správy obce, ktoré nie sú zákonom alebo štatútom vyhradené obecnému zastupiteľstvu. Vo vzťahu k realizácii programu hospodárskeho rozvoja a sociálneho rozvoja obce starosta riadi proces realizácie, na programovej úrovni podpisuje uznesenie obecného zastupiteľstva o strategickej časti dokumentu, schválenie celého dokumentu, vykonáva uznesenia a zastupuje obec vo vzťahu k štátnym orgánom, k právnickým a fyzickým osobám (riadiace orgány jednotlivých operačných programov, dodávatelia, fondy a iné).

### *Obecný úrad*

Organizačne a administratívne zabezpečuje veci zastupiteľstva a starostu, ako aj orgánov zriadených obecným zastupiteľstvom obecný úrad.

## **5.2. Systém hodnotenia a monitorovania Programu hospodárskeho a sociálneho rozvoja obce**

Proces monitorovania sa vykonáva systematicky a priebežne počas celého trvania programu hospodárskeho rozvoja a sociálneho rozvoja obce, až do ukončenie jeho platnosti a to na úrovni projektov. Vstupnými údajmi pre monitorovanie sú údaje z plánovaných a dosiahnutých ukazovateľov výstupu, výsledku a dopadu jednotlivých projektov (uvedené v Tabuľke č. 28 – Tabuľka ukazovateľov výstupu, výsledku a dopadu). Výstupom monitorovania je monitorovacia správa za príslušný rok schválená obecným zastupiteľstvom (v prípade projektov financovaných z EŠIF aj monitorovacia správa schválená riadiacim orgánom v systéme ITMS). Za prípravu monitorovacej správy za projekt je zodpovedný obecný úrad a za celkovú monitorovaciu správu je zodpovedný starosta. Výsledky monitorovania sú podkladom pre hodnotenie vykonávané na úrovni programu. Monitorovanie plnenia programu hospodárskeho rozvoja a sociálneho rozvoja obce bude stálym procesom zameraným na sledovanie zmien prostredníctvom navrhnutých ukazovateľov, ktoré sa vzťahujú na jednotlivé projekty, ukazujú stav implementácie výstupov, výsledkov a dopadov a poukazujú na dosiahnutý vývoj vo vzťahu k akčnému plánu. Cieľom monitorovania je získavanie informácií o skutočnom plnení opatrení na zmenu negatívneho vývoja, spôsobu realizácie, definovanie a prijatie korekčných opatrení. V prípade nutnosti korekcií mimo rámec pravidelného každoročného hodnotenia, budú na základe podnetu starostu či komisie obecného zastupiteľstva a materiálu predloženého do komisie obecného zastupiteľstva navrhovať a odporúčať opatrenia pre odstránenie nedostatkov a nezrovnalostí.

### **Formulár č. R 5 - Plán hodnotenia a monitorovania**

| <b>Plán priebežných hodnotení Programu hospodárskeho rozvoja a sociálneho rozvoja obce na programové obdobie 2023 – 2030</b> |                          |                                     |
|--|--------------------------|-------------------------------------|
| <b>Typ hodnotenia</b>  | <b>Vykonat' prvýkrát</b> | <b>Dôvod vykonania/ periodicita</b> |

|   |                     |  |
|---|---------------------|--|
| <b>Strategické hodnotenie</b>   | najskôr v roku 2025 | podľa rozhodnutia obce a vzniknutej spoločenskej potreby   |
| <b>Tematické hodnotenie časti</b>   | 2025                | téma hodnotenia identifikovaná ako riziková časť vo výročnej monitorovacej správe za predchádzajúci kalendárny rok |
| <b>Ad hoc mimoriadne hodnotenie</b>   | Nerozhoduje         | pri značnom odklone od stanovených cieľov a dol'ahnutých hodnôt ukazovateľov                                       |
|   |                     | pri návrhu na revíziu programu hospodárskeho rozvoja a sociálneho rozvoja obce                                     |
| <b>Ad hoc hodnotenie celého programu hospodárskeho rozvoja a sociálneho rozvoja obce alebo jeho časti</b> | 2023-2030           | na základe rozhodnutia starostu, podnetu poslancov   |

Zdroj: Obecný úrad Host'ovce

### 5.3. Akčný plán


Súčasťou realizačnej časti Programu hospodárskeho rozvoja a sociálneho rozvoja obce Host'ovce je aj akčný plán spracovaný na obdobie dvoch rokov (n+2). Akčný plán je spracovaný podľa jednotlivých prioritných oblastí a bude obsahovať všetky projekty všetkých opatrení.

#### Formulár č. R 1 – Akčný plán na roky 2023 - 2027

| <b>Akčný plán pre PO 2 – HOSPODÁRSKA OBLASŤ</b>            |               |                   |                     |
|--|---------------|-------------------|---------------------|
|  | <b>Termín</b> | <b>Zodpovedný</b> | <b>Financovanie</b> |
| 2.2.3 Rekonštrukcia autobusových zastávok                  | 2023          | Obec              | Obec                |
| 2.4.1 Vybudovanie kamerového systému                       | 2023          | Obec              | Štátne dotácie/Obec |
| 2.2.1 Rekonštrukcia a výstavba miestnych komunikácií       | 2030          | Obec              | Fondy EÚ/Obec       |
| 2.2.2 Rekonštrukcia rigolov                                | 2030          | Obec              | Fondy EÚ/Obec       |
| 2.2.4 Rekonštrukcia zvodov dažďovej vody z ciest           | 2030          | Obec              | Fondy EÚ/Obec       |
| 2.3.4. Vybudovanie technickej haly so sociálnym zariadením | 2030          | Obec              | Fondy EÚ/Obec       |
| 2.6.1 Rekonštrukcia detského ihriska                       | 2030          | Obec              | Fondy EÚ/Obec       |
| 2.6.2 Výstavba multifunkčného ihriska                      | 2030          | Obec              | Fondy EÚ/Obec       |
| 2.8.2 Prestavba budovy bývalej                             | 2030          | Obec              | Fondy EÚ/Obec       |

|   |               |                   |                     |
|---|---------------|-------------------|---------------------|
| školy   |               |                   |                     |
| <b>Akčný plán pre PO 3 – ENVIRONMENTÁLNA OBLASŤ</b> |               |                   |                     |
| <b>Opatrenie</b>                                    | <b>Termín</b> | <b>Zodpovedný</b> | <b>Financovanie</b> |
| 3.3.1 Výstavba obecnej kompostárne                  | 2027          | Obec              | Fondy EÚ/Obec       |
| 3.2.1 Výstavba zvodov prívalovej vody               | 2030          | Obec              | Štátne dotácie/Obec |

Zdroj: Obecný úrad Host'ovce



**FINANČNÁ ČASŤ**

**PROGRAMU ROZVOJA**

**OBCE HOSTOVCE**

## 6. Finančná časť

Vecné vymedzenie projektov jednotlivých opatrení sa premieta do finančného plánu. Finančný plán predstavuje indikatívne kvalifikované odhady pre rozpočty jednotlivých projektov, v prípadoch kde to bolo možné priamo rozpočtované náklady. Do riešenia širokého spektra existujúcich rozvojových potrieb aktívne vstupujú viacerí aktéri (štát, miestna samospráva, súkromný sektor, mimovládne organizácie, občania atď.) s rôznymi kompetenciami, záujmami a finančnými zdrojmi. Program hospodárskeho rozvoja a sociálneho rozvoja obce a stratégia dosiahnutia stanoveného strategického cieľa vychádza z predpokladu, že príslušné orgány verejnej správy na národnej a regionálnej úrovni zabezpečia koordinovaný prístup pri realizácii intervencií na území kraja, ktorého predpokladom je vzájomná spolupráca a informovanosť kľúčových aktérov jeho rozvoja. Európske štrukturálne a investičné fondy (EŠIF) predstavujú významný nástroj financovania rozvoja a poznanie presných pravidiel systému ich riadenia a finančného riadenia je pre úspešnosť dokumentu kľúčová. Indikatívny finančný plán predpokladá relatívne rovnovážne vynakladanie finančných prostriedkov pre jednotlivé politiky vo väzbe na stanovené priority.

### 6.1. Indikatívny finančný plán počas celej realizácie Programu hospodárskeho rozvoja a sociálneho rozvoja obce

Zdroje financovania programu hospodárskeho rozvoja a sociálneho rozvoja obce je možné rozčleniť na dve základné kategórie:

Riadne zdroje finančného zabezpečenia:

#### Verejné zdroje:

- štátny rozpočet,
- štátne účelové fondy (Environmentálny fond, Štátny fond rozvoja bývania),
- rozpočet vyšších územných celkov,
- rozpočet obce.

#### Iné zdroje:

- prostriedky fyzických osôb,
- prostriedky právnických osôb,
- úvery,
- príspevky medzinárodných organizácií,
- iné prostriedky.

#### Doplnkové finančné zdroje:

- finančné prostriedky z Európskej únie (Programovacie obdobie 2014-2020).

## 6.2. Viac zdrojové financovanie jednotlivých projektov

Financovanie jednotlivých projektov bude viac zdrojové a bude závisieť od aktuálnej finančnej situácie v obce v čase realizácie projektu. Financovanie sa bude opierať o zdroje obce, štátu, EÚ, VÚC a súkromné zdroje. Vyčíslenie jednotlivých zámerov bolo stanovené kvalifikovaným odhadom, prieskumom a čiastočne vychádzalo z existujúcich výkazov výmer z rozpočtov. Konečné podoby budú súčasťou žiadostí o nenávratný finančný príspevok a budú vychádzať najmä z procesu verejného obstarávania.

### Formulár č. F5 – Model viac zdrojového financovania

| Opaterenie   | Predpokl<br>a-dané<br>celkové<br>náklady | Zdroje<br>EÚ | Národné<br>zdroje | VÚC | Obec     | Súkro<br>m-né<br>zdroje |
|--|--|--------------|-------------------|-----|----------|-------------------------|
| 2.2.1 Rekonštrukcia a výstavba miestnych komunikácií       | 100 000,-                                | 70 000,-     | 20 000,-          | 0   | 10 000,- | 0                       |
| 2.2.2 Rekonštrukcia rigolov                                | 10 000,-                                 | 6 000,-      | 3 000,-           | 0   | 1 000,-  | 0                       |
| 2.2.3 Rekonštrukcia autobusových zastávok a vjazdu do obce | 5 000,-                                  | 0            | 5 000,-           | 0   | 0        | 0                       |
| 2.2.4 Rekonštrukcia zvodov dažďovej vody z ciest           | 10 000,-                                 | 0            | 9 000,-           | 0   | 1 000,-  | 0                       |
| 2.2.5 Rekonštrukcia cesty medzi obcou a obcou Ardovo/HU/   | 20 000,-                                 | 10 000,-     | 8 000,-           | 0   | 2 000,-  | 0                       |
| 2.2.6 Výstavba parkoviska pri cintoríne                    | 65 000,-                                 | 0            | 60 000,-          | 0   | 5 000,-  | 0                       |
| 2.3.1 Rekonštrukcia a modernizácia Kultúrneho domu         | 200 000,-                                | 150 000,-    | 40 000,-          | 0   | 10 000,- | 0                       |
| 2.3.2 Modernizácia Domu smútku                             | 55 000,-                                 | 40 000,-     | 10 000,-          | 0   | 5 000,-  | 0                       |
| 2.3.3 Výstavba nájomných bytov                             | 500 000,-                                | 375 000,-    | 100 000,-         | 0   | 25 000,- | 0                       |
| 2.3.4 Výstavba technickej haly so sociálnym zariadením     | 100 000,-                                | 60 000,-     | 20 000,-          | 0   | 20 000,- | 0                       |
| 2.4.1 Vybudovanie kamerového systému                       | 18 000,-                                 | 0            | 18 000,-          | 0   | 0        | 0                       |
| 2.4.2 Rozšírenie a modernizácia verejného osvetlenia       | 12 000,-                                 | 0            | 12 000,-          | 0   | 0        | 0                       |
| 2.4.3. Vybudovanie výstražného oznamovacieho systému       | 10 000,-                                 | 0            | 10 000,-          | 0   | 0        | 0                       |

|   |           |           |           |          |          |   |
|---|-----------|-----------|-----------|----------|----------|---|
| 2.5.1 Modernizácia a rozšírenie obecného rozhlasu   | 9 500,-   | 0         | 9 500,-   | 0        | 0        | 0 |
| 2.5.2 Vybudovanie siete širokopásmového internetu   | 60 000,-  | 45 000,-  | 12 000,-  | 0        | 3 000,-  | 0 |
| 2.6.1 Rekonštrukcia detského ihriska  | 25 000,-  | 0         | 0         | 20 000,- | 5 000,-  | 0 |
| 2.6.2 Výstavba multifunkčného ihriska   | 95 000,-  | 0         | 95 000,-  | 0        | 0        | 0 |
| 2.7.1 Revitalizácia centrálnej časti obce   | 120 000,- | 90 000,-  | 24 000,-  | 0        | 6 000,-  | 0 |
| 2.7.2 Rekonštrukcia verejného priestranstva v okolí kostolov                              | 39 500,-  | 19 500,-  | 19 000,-  | 0        | 1 000,-  | 0 |
| 2.8.1 Výstavba amfiteátra   | 57 000,-  | 50 000,-  | 0         | 0,-      | 7 000,-  | 0 |
| 2.8.2 Prestavba polyfunkčného objektu   | 500 000,- | 350 000,- | 100 000,- | 0        | 50 000,- | 0 |
| 2.8.3 Vybudovanie cyklotrasy Turňa nad Bodvou – Host'ovce - Chorváty- Turnianska Nová Ves | 100 000,- | 60 000,-  | 30 000,-  | 0        | 1 000,-  | 0 |
| 3.1.1 Vybudovanie obecnej kanalizácie   | 350 000,- | 262 500,- | 70 000,-  | 0        | 17 500,- | 0 |
| 3.2.1 Výstavba zvodov prívalovej vody   | 60 000,-  | 45 000,-  | 12 000,-  | 0        | 3 000,-  | 0 |
| 3.3.1 Vybudovanie obecnej kompostárne   | 72 500,-  | 0         | 72 500,-  | 0        | 0        | 0 |

Zdroj: Obecný úrad Host'ovce

#### Formulár č. F 5 – Indikatívny rozpočet – sumarizácia

| Hospodárska oblasť            | Rok        |           |           |           |
|-------------------------------|------------|-----------|-----------|-----------|
|                               | 2023       | 2024      | 2025      | 2026      |
| PO 1 – Sociálna oblasť        | 0,-        | 0,-       | 0,-       | 0,-       |
| PO 2 – Hospodárska oblasť     | 55 500,-   | 309 000,- | 243 500,- | 157 500,- |
| PO 3 – Environmentálna oblasť | 0,-        | 0,-       | 0,-       | 0,-       |
| <b>Hospodárska oblasť</b>     | <b>Rok</b> |           |           |           |



|                                      | 2027      | 2028      | 2029-2030 | Spolu              |
|--------------------------------------|-----------|-----------|-----------|--------------------|
| <b>PO 1 – Sociálna oblasť</b>        | 0,-       | 0,-       | 0,-       | <b>0,-</b>         |
| <b>PO 2 – Hospodárska oblasť</b>     | 700 000,- | 600 000,- | 45 000,-  | <b>2 110 500,-</b> |
| <b>PO 3 – Environmentálna oblasť</b> | 60 000,-  | 72 500,-  | 350 000,- | <b>482 500,-</b>   |


### 6.3. Systém hodnotenia a zaradovania projektov do financovania

Pri schvaľovaní financovania jednotlivých projektov je nutné prihliadať na ich dôležitosť a význam vo vzťahu k rozvoju obce. Najvyššiu prioritu majú projekty, ktoré vyplývajú priamo z legislatívy Slovenskej republiky a Európskej únie a projekty, ktoré riešia mimoriadne alebo havarijné situácie.

#### Formulár č. F 3 – Hodnotiace tabuľky pre výber projektov

| Kategória | Úroveň dôležitosti | Hodnotiace kritérium  | Opatrenia  |
|-----------|--------------------|---|--|
| 1         | Najvyššia          | <ul style="list-style-type: none"> <li>➤ projekty vyplývajúce zo zákona, alebo legislatívy EÚ</li> <li>➤ projekty, ktoré riešia mimoriadne alebo havarijné situácie</li> </ul>                                      | 3.1.1, 3.2.1   |
| 2         | Vysoká             | <ul style="list-style-type: none"> <li>➤ projekty vyplývajúce a podporené v rámci obecného zastupiteľstva</li> <li>➤ projekty MAS</li> <li>➤ projekty s právoplatným stavebným rozhodnutím, ukončením VO</li> </ul> | 2.2.1, 2.2.2, 2.2.3, 2.2.4, 2.2.5, 2.3.1, 2.3.2, 2.3.3, 2.7.1, 2.7.2, 2.8.1, 2.8.2 |
| 3         | Stredná            | <ul style="list-style-type: none"> <li>➤ projekty s možnosťou uchádzania sa o doplnkové zdroje financovania</li> </ul>  | 2.2.6, 2.4.1, 2.4.2, 2.4.3, 2.5.1, 2.6.1, 2.6.2, 3.3.1                             |
| 4         | Nízka              | <ul style="list-style-type: none"> <li>➤ projekty definované ako zámery, vízie</li> </ul>   | 2.5.2, 2.8.3   |
| 5         | Najnižšia          | <ul style="list-style-type: none"> <li>➤ ostatné</li> </ul>   | 1.1.1, 1.1.2, 2.1.1  |

Zdroj: Obecný úrad Host'ovce



**ZÁVER**

**PROGRAMU ROZVOJA**

**OBCE HOSŤOVCE**

## 7. Záver

Každý programový dokument a Program hospodárskeho rozvoja a sociálneho rozvoja obce obzvlášť, dostáva svoj zmysel nie jeho vytvorením, ale v procese jeho realizácie. Prax a samotné napĺňanie cieľov, priorít a opatrení Programu hospodárskeho rozvoja a sociálneho rozvoja je skúškou kvality procesu programovania a jeho zmysluplnosti. V procese spracovania rozvojového programu obce sa aktivizujú mnohé, často dovtedy neodskúšané miestne zdroje, najmä z oblasti ľudských kapacít. Miestna samospráva ako garant a zadávateľ spracovania programu rozvoja obce, má byť zároveň garantom aj toho, aby tento potenciál, ktorý sa v procese tvorby Programu hospodárskeho rozvoja a sociálneho rozvoja obce vytvoril, naplnil svoju hodnotu v procese reálneho napĺňania programu.

Program hospodárskeho rozvoja a sociálneho rozvoja obce Host'ovce je potrebné posudzovať ako dokument otvorený, ktorý sa môže dopĺňať a aktualizovať o nové aktivity podľa rozvoja sektorov a podľa úspešne realizovaných častí programu rozvoja územia. Je zrejmé, že najmä v dnešnej dobe je veľmi zložitá dokázať exaktne naformulovať prognózu rozvoja územia na dobu viac ako 5 rokov. Z tohto dôvodu je nesmierne dôležité akceptovať „živost“ tohto dokumentu, nakoľko iba priebežným vyhodnocovaním situácie v obci, regióne a spoločnosti a následným aktualizovaním dokumentu je možné zabezpečiť jeho aktuálnosť a zmysluplnosť.

### Formulár č. Z 1

| <b>Schválenie Programu hospodárskeho rozvoja a sociálneho rozvoja obce</b> |   |
|--|---|
| <b>Dokument</b>  | <ul style="list-style-type: none"><li>➤ Program rozvoja obce Host'ovce na roky 2023 – 2030.</li><li>➤ Program hospodárskeho rozvoja a sociálneho rozvoja obce je strednodobý rozvojový dokument, ktorý je vypracovaný v súlade s cieľmi a prioritami ustanovenými v národnej stratégii a zohľadňuje ciele a priority ustanovené v Programe hospodárskeho a sociálneho rozvoja VÚC v ktorej sa obec nachádza, je vypracovaný podľa záväznej časti územnoplánovacej dokumentácie obce. Dokument je štruktúrovaný podľa Metodiky na vypracovanie Programu hospodárskeho a sociálneho rozvoja obce/obcí/VÚC (v zmysle novely Zákona č. 539/2008 Z. z. o podpore regionálneho rozvoja.</li></ul> |
| <b>Spracovanie</b>   | <ul style="list-style-type: none"><li>➤ Spracovanie Programu rozvoja vykonala obec v spolupráci s poradenskou spoločnosťou.</li><li>➤ Bol spracovaný v období: 10/2022 – 12/2022.</li></ul>   |
| <b>Prerokovanie</b>  | <ul style="list-style-type: none"><li>➤ Prerokovanie v orgánoch samosprávy (výbory, komisie).</li><li>➤ Verejné pripomienkovanie.</li><li>➤ Posudzovanie SEA je nerelevantné.</li></ul>   |
| <b>Schválenie</b>  | <ul style="list-style-type: none"><li>➤ Návrh uznesenia obecného zastupiteľstva – OZ schvaľuje predložený Program rozvoja obce Host'ovce na roky 2023 – 2030 dňa 10.03.2023, uznesenie č. 7/2023</li></ul>  |

Zdroj: Obecný úrad Host'ovce

# Povinné prílohy Programu obce Host'ovce

## Príloha č. 1

### Zoznam členov riadiaceho tímu a pracovných skupín:

| Titul, meno, priezvisko | Funkcia                       |
|-------------------------|-------------------------------|
| Tibor Béres             | starosta obce                 |
| Štefan Szilasi          | zástupca starostu-poslanec OZ |
| Oto Balázs              | poslanec OZ                   |
| Róbert Balázs           | poslanec OZ                   |
| Veronika Szitás         | poslankyňa OZ                 |
| Ing.Zoltán Szitás       | poslanec OZ                   |

## Príloha č. 2

### Zoznam použitých skratiek v Programe hospodárskeho rozvoja a sociálneho rozvoja obce

|      |  |
|------|--|
| ČOV  | Čistička odpadových vôd                      |
| DPH  | Daň z pridanej hodnoty                       |
| DPPO | Daň z príjmov právnických osôb               |
| ESO  | Efektívna spoľahlivá otvorená verejná správa |
| EÚ   | Európska únia                                |
| IKT  | Informačno-komunikačné technológie           |
| IROP | Integrovaný regionálny operačný program      |
| MRK  | Marginalizované rómske komunity              |
| MŠ   | Materská škola                               |
| NRSR | Národná rada Slovenskej republiky            |
| OcÚ  | Obecný úrad                                  |
| PO   | Prioritná oblasť                             |
| SODB | Sčítanie obyvateľ'ov, domov a bytov          |
| SR   | Slovenská republika                          |
| VS   | Verejná správa                               |
| VŠ   | Vysoká škola                                 |
| VÚC  | Vyšší územný celok                           |
| ZŠ   | Základná škola                               |

Príloha č. 3

Formulár č. R 1 – Akčný plán na roky 2023 - 2030

| <b>Akčný plán pre PO 2 – HOSPODÁRSKA OBLASŤ</b>  |               |                   |                     |
|--|---------------|-------------------|---------------------|
|  | <b>Termín</b> | <b>Zodpovedný</b> | <b>Financovanie</b> |
| 2.2.6 Výstavba parkoviska pri cintoríne  | 2028          | Obec              | Fondy EÚ/Obec       |
| 2.3.1 Rekonštrukcia a modernizácia Kultúrneho domu   | 2024          | Obec              | Fondy EÚ/Obec       |
| 2.3.2 Modernizácia Domu smútku   | 2028          | Obec              | Fondy EÚ/Obec       |
| 2.3.4 Výstavba technickej haly so sociálnym zariadením                                     | 2030          | Obec              | Fondy EÚ/Obec       |
| 2.7.2 Rekonštrukcia verejného priestranstva v okolí kostola                                | 2025          | Obec              | Fondy EÚ/Obec       |
| 2.8.1 Výstavba amfiteátra  | 2030          | Obec              | Fondy EÚ/Obec       |
| 2.8.2 Prestavba budovy bývalej školy   | 2026          | Obec              | Fondy EÚ/Obec       |
| 2.4.2 Rozšírenie a modernizácia verejného osvetlenia                                       | 2027          | Obec              | Fondy EÚ/Obec       |
| 2.4.3 Vybudovanie výstražného oznamovacieho systému  | 2029          | Obec              | Fondy EÚ/Obec       |
| 2.5.1 Modernizácia a rozšírenie obecného rozhlasu  | 2025          | Obec              | Fondy EÚ/Obec       |
| 2.7.1 Revitalizácia centrálnej časti obce  | 2027          | Obec              | Fondy EÚ/Obec       |
| 2.2.5 Rekonštrukcia cesty medzi obcou a obcou Ardovo (HU)                                  | 2030          | Obec              | Fondy EÚ/Obec       |
| 2.8.3 Vybudovanie cyklotrasy Turňa nad Bodvou – Host'ovce – Chorváty – Turnianska Nová Ves | 2030          | Obec              | Fondy EÚ/Obec       |
| 2.3.3 Výstavba nájomných bytov   | 2029          | Obec              | ŠFRB/Obec           |
| 2.5.2 Vybudovanie siete širokopásmového internetu  | 2024          | Obec              | Fondy EÚ/Obec       |
| <b>Akčný plán pre PO 3 – ENVIRONMENTÁLNA OBLASŤ</b>  |               |                   |                     |
| <b>Opatrenie</b>   | <b>Termín</b> | <b>Zodpovedný</b> | <b>Financovanie</b> |
| 3.1.1 Vybudovanie obecnej kanalizácie  | 2030          | Obec              | Fondy EÚ/Obec       |

Zdroj: Obecný úrad Host'ovce

Príloha č. 5

**Formulár č. A 4 - Evidencia podnikateľských subjektov**

| <b>P.č.</b> | <b>Názov /sídlo</b> | <b>SK NACE</b> | <b>Počet<br/>zamestnan<br/>cov</b> | <b>Údaje<br/>z účtovného<br/>obdobia</b> | <b>Tržby</b> | <b>Zisk</b> |
|-------------|---------------------|----------------|------------------------------------|--|--------------|-------------|
| 1.          |                     |                |                                    |  |              |             |
| 2.          |                     |                |                                    |  |              |             |
| 3.          |                     |                |                                    |  |              |             |
| 4.          |                     |                |                                    |  |              |             |
| 5.          |                     |                |                                    |  |              |             |

Zdroj: Obecný úrad Host'ovce

Príloha č. 6

**Formulár č. A 5 - Evidencia mimovládnych organizácií**

| <b>Číslo</b> | <b>Názov /sídlo</b> | <b>SK NACE</b> | <b>Počet zamestnancov</b> | <b>Údaje z účtovného obdobia</b> | <b>Tržby</b> | <b>Zisk</b> |
|--------------|---------------------|----------------|---------------------------|----------------------------------|--------------|-------------|
| <b>1.</b>    |                     |                |                           |                                  |              |             |

